

参考資料) 1. マラリア流行地域判断基準一覧表

地域	条件	採血適否	採血延期期間
A	B地域、特B地域へ旅行していない場合	適*	
B	(1) リスク行動がない場合： 1ヵ月以内の観光旅行やビジネス旅行で、都市内やリゾート地のホテルに滞在。郊外の農村部や森林地帯へは出かけていない。帰国後、症状なし。	適*	
	(2) リスク行動がある場合： ① B地域内での継続して1ヵ月を超える旅行又は滞在。 ② 旅行期間にかかわらず、郊外の農村部や森林地帯へ出かけた。	延期 延期	1年 1年
	(3) 帰国後、マラリアを思わせる症状があった。	延期	感染が否定されるまで
	(4) 長期滞在者（B地域に継続して1年を超えて滞在した場合）。	延期	3年
特B	(1) 旅行期間や出かけた場所、又は目的（観光旅行やビジネス旅行）にかかわらず、滞在した場合。	延期	1年
	(2) 帰国後、マラリアを思わせる症状があった。	延期	感染が否定されるまで
	(3) 長期滞在者（特B地域に継続して1年を超えて滞在した場合）。	延期	3年

*：帰国後、4週間は採血延期

- A 地域 : マラリアの発生が報告されていない地域
- B 地域 : マラリア感染リスクが「Very Low」、「Low」、「Moderate」、「No Data」とされる地域
- 特 B 地域 : マラリア感染リスクが「High」とされる地域

CDC 感染症情報の危険度区分(2023 年 4 月 18 日現在)

H:High、 M:Moderate、 L:Low、 VL:Very Low、 ND:No Data

ア	国	区分	地域	図
	アイスランド	A	欧州	
	アイルランド	A	欧州	
	アゼルバイジャン	A	アジア	
	アゾレス諸島(ポルトガル領)	A	欧州	
	アフガニスタン	B	アジア	1
	標高 2500m 以下の地域(4 月~12 月)	(M)		
	その他	A		
	アメリカ合衆国	A	北米	
	アラブ首長国連邦	A	アジア	
	アルジェリア	A	アフリカ	
	アルゼンチン	A	南米	
	アルバ(オランダ領)	A	中米	
	アルバニア	A	欧州	
	アルメニア	A	アジア	
	アンギラ(英領)	A	中米	
	アンゴラ	特 B	アフリカ	2
		(H)		
	アンティグア・バーブーダ	A	中米	
	アンティル(オランダ領) (キュラソー島、サバ島、シント・マールテン島、シント・ユースタティウス島、ボネール島)	A	中米	
	アンドラ	A	欧州	
イ	国	区分	地域	図
	イエメン	B	アジア	3
	標高 2000m 以下の地域	(L)		
	サヌア、その他	A		
	イギリス領インド洋テリトリー(ディエゴ・ガルシア島)	A	アジア	
	イースター島(チリ領)	A	南米	
	イスラエル	A	アジア	
	イタリア(バチカン市国を含む)	A	欧州	

イラク	A	アジア		
リーシュマニア症流行地域のため 帰国(入国)後1年間は採血しない				
イラン	A	アジア		
インド	B	アジア	4	
下記以外の地域(ムンバイ(ボンベイ)市、デリー市を含む)	(M)			
シッキム州、ジャンムー・カシミール州、ヒマチャル・プラデシュ州の各標高 2000m 以上の地域	A			
インドネシア	B	アジア	5	
カリマンタン(ボルネオ)島、スマトラ島、スラウェシ島、西ヌサ・トゥンガラ州(ロンボク島を含む)の各農村部	(L)			
ジャワ島の農村部(ウジュンクロン、スカプミ、バンガンダランを含む)				
東部インドネシア(北マルク州、西パプア州、パプア州、東ヌサ・トゥンガラ州(コモド島、ラバンバジョを含む)、マルク州)の全域				
ジャカルタ市、ウブド市、ギリ諸島、サウザンド諸島(プロウスリブ)、バリ島とジャワ島のリゾート地域、その他	A			
ウ	国	区分	地域	図
	ヴァージン諸島(英領)	A	中米	
	ヴァージン諸島(米領)	A	中米	
	ウェーク島(米領)	A	オセアニア	
	ウォリス・フツナ(仏領)	A	オセアニア	
ウガンダ	特 B	アフリカ	6	
	(H)			
	ウクライナ	A	欧州	

ウズベキスタン	A	アジア	
ウルグアイ	A	南米	
国 区分 地域 図			
英国(チャンネル諸島・マン島を含む)	A	欧州	
エクアドル 標高 1500m以下の地域(エスメラルダス県、オレリヤナ県、カルチ県、コトパクス県、スクンピオス県、パスタサ県、モロナ・サンティアゴ県、その他)	B (VL)	南米	7
キト市、グアヤキル市、ガラパゴス諸島、その他	A		
エジプト	A	アフリカ	
エストニア	A	欧州	
エスワティニ(旧スワジランド) モザンビークと南アフリカに接する東部(ルボンボ地方全域とシセルウェニ地方、ホホ地方、マンジニ地方の東部地域)	B (VL)	アフリカ	8
その他	A		
エチオピア 標高 2500m 以下の地域	特B (H)	アフリカ	9
アジス・アベバ市、その他	A		
エリトリア 標高 2200m 以下の地域	特B (H)	アフリカ	10
アスマラ、その他	A		
エルサルバドル グアテマラ国境地域	B (VL)	中米	11
その他	A		
国 区分 地域 図			
オーストラリア	A	オセアニア	
オーストリア	A	欧州	
オーストラル諸島(仏領ポリネシア) (トゥブアイ島、ルルツ島)	A	オセアニア	
オマーン	A	アジア	
オランダ	A	欧州	
国 区分 地域 図			
ガイアナ 全域(ジョージタウン市、ニューアムステルダム市を含む)	特B (H)	南米	12
カザフスタン	A	アジア	
カタール	A	アジア	
ガーナ	特B	アフリカ	13

	(H)		
カナダ	A	北米	
カナリア諸島(スペイン領)	A	アフリカ	
カーボベルデ(ケープベルデ)	A	アフリカ	
ガボン	特B (H)	アフリカ	14
カメルーン	特B (H)	アフリカ	15
ガンビア	特B (H)	アフリカ	16
カンボジア 下記以外の地域	B (L)	アジア	17
アンコールワット、シェムリアップ市、プノンペン市	A		
国 区分 地域 図			
ギアナ(仏領) 下記以外の地域(クールー小郡、サンテリー小郡、マトゥーリ小郡を含む)	B (L)	南米	18
カイエンヌ市、クールー小郡の西部沿岸地帯	A		
北マケドニア(旧ユーゴスラビア共和国)	A	欧州	
北マリアナ諸島(サイパン島、テナン島、ロタ島)(米領)	A	オセアニア	
ギニア	特B (H)	アフリカ	19
ギニアビサウ	特B (H)	アフリカ	20
キプロス	A	アジア	
キューバ	A	中米	
ギリシャ	A	欧州	
キリバス(ギルバート諸島)(タブアエラン島(ファンング島)、タラワ、バナバ島(オーシャン島)を含む)	A	オセアニア	
キルギス	A	アジア	
国 区分 地域 図			
グアテマラ アルタ・ベラパス県、イサバル県、エスクイントラ県、キチェ県、スチテペケス県、ペテン県、その他	B (L)	中米	21
アンティグア、グアテマラ・シテイ、アティトラン湖	A		

グアドループ(仏領)(サン・バルテルミ一島、サン・マルテン島を含む)	A	中米		
グアム(米領)	A	オセアニア		
クウェート	A	アジア		
クック諸島	A	オセアニア		
クリスマス島(オーストラリア領)	A	アジア		
グリーンランド(デンマーク領)	A	欧州		
グレナダ	A	中米		
クロアチア	A	欧州		
ケ	国	区分	地域	図
ケイマン諸島(英領)	A	中米		
ケニア	特B	アフリカ	22	
標高2500m以下の地域(動物保護区・ナイロビ市を含む)	(H)			
その他	A			
コ	国	区分	地域	図
ココス(キーリング)諸島(オーストラリア領)	A	アジア		
コソボ	A	欧州		
コスタリカ	B	中米	23	
アラフエラ州、リモン州、その他	(VL)			
サン・ホセ	A			
コートジボワール(象牙海岸)	特B	アフリカ	24	
	(H)			
コモロ	特B	アフリカ	25	
	(H)			
コロンビア	B	南米	26	
標高1700m以下の地域	(L)			
カルタヘナ、ボゴタ、メデジン、その他	A			
コンゴ共和国(コンゴ・ブラザヴィル)	特B	アフリカ	27	
	(H)			
コンゴ民主共和国(コンゴ・キンシャサ)(旧ザイール)	特B	アフリカ	28	
	(H)			
サ	国	区分	地域	図
サウジアラビア	B	アジア	29	
イエメンに接する州(特にアシール州、ジーザン州)	(VL)			
ジッダ市、ターイフ市、メッカ市、メディナ市、リヤド市、その他	A			
サウスジョージア・サウスサンドウィッチ諸島(英領)	A	南米		

サモア(西サモア)	A	オセアニア		
サモア(米領)	A	オセアニア		
サントメ・プリンシペ	特B	アフリカ	30	
	(H)			
ザンビア	特B	アフリカ	31	
	(H)			
サンピエール島・ミクロン島(仏領)	A	北米		
サンマリノ	A	欧州		
シ	国	区分	地域	図
シエラレオネ	特B	アフリカ	32	
	(H)			
ジブチ	特B	アフリカ	33	
	(H)			
ジブラルタル(英領)	A	欧州		
ジャマイカ	A	中米		
ジョージア(グルジア)	A	アジア		
シリア	A	アジア		
シンガポール	A	アジア		
ジンバブエ	特B	アフリカ	34	
	(H)			
ス	国	区分	地域	図
スイス	A	欧州		
スウェーデン	A	欧州		
スペイン	A	欧州		
スーダン	特B	アフリカ	35	
	(H)			
スリナム	B	南米	36	
シバリウィニ地方、バラ地方、プロコボンド地方、マロウェイネ地方	(L)			
パラマリボ、その他	A			
スリランカ	A	アジア		
スロバキア	A	欧州		
スロベニア	A	欧州		
セ	国	区分	地域	図
赤道ギニア	特B	アフリカ	37	
	(H)			
セーシェル	A	アフリカ		
セネガル	特B	アフリカ	38	
	(H)			
セルビア	A	欧州		
セントクリストファー(セントキッツ)・ネービス	A	中米		
セントビンセント・グレナディーン諸島	A	中米		

セント・ヘレナ島(英領)	A	アフリカ	
セントルシア	A	中米	
ソ	国	区分	地域 図
ソマリア	特B (H)	アフリカ	39
ソロモン諸島	特B (H)	オセアニア	40
タ	国	区分	地域 図
タイ	B (L)	アジア	41
カンボジア、マレーシア、ミャンマーと国境を接する県 ウボンラーチャターニー県、スラーターニー県、ピッサヌローク県の農村部と森林地帯 その他(チェンマイ市、チェンライ市、バンコク市、サムイ島、パンガン島、プーケットを含む)			
クラビー県の島々(ピビ島、ヤオノイ島、ヤオヤイ島、ランタ島)、パタヤ市、その他	A		
大韓民国(韓国)	B (L)	アジア	42
仁川広域市、京畿道、江原道の各北部の農村部(非武装地帯を含む)(3月~12月)			
その他	A		
台湾	A	アジア	
タークス・カイコス諸島(英領)	A	中米	
タジキスタン	A	アジア	
タヒチ島(仏領ポリネシア)	A	オセアニア	
タンザニア	特B (H)	アフリカ	43
標高 1800m 以下の地域			
その他	A		
チ	国	区分	地域 図
チェコ	A	欧州	
チャド	特B (H)	アフリカ	44
中央アフリカ共和国	特B (H)	アフリカ	45
中華人民共和国(中国)	A	アジア	
チュニジア	A	アフリカ	
朝鮮民主主義人民共和国(北朝鮮)	B (ND)	アジア	42
南部			
その他	A		

チリ	A	南米	
ツ	国	区分	地域 図
ツバル	A	オセアニア	
テ	国	区分	地域 図
デンマーク	A	欧州	
ト	国	区分	地域 図
ドイツ	A	欧州	
トケラウ諸島(ニュージーランド領)	A	オセアニア	
トーゴ	特B (H)	アフリカ	46
ドミニカ共和国	B (L)	中米	47
ハイチと国境を接する州、サン・クリストバル州、サント・ドミンゴ州、サン・フアン州、ラ・アルタグラシア州(サント・ドミンゴ市、リゾート地を含む)、その他			
ドミニカ国	A	中米	
トリニダード・トバゴ	A	中米	
トルクメニスタン	A	アジア	
トルコ	A	アジア	
トンガ	A	オセアニア	
ナ	国	区分	地域 図
ナイジェリア	特B (H)	アフリカ	48
ナウル	A	オセアニア	
ナミビア	B (L)	アフリカ	49
オシコト州、オシヤナ州、オチョソンデューバ州、オハングウェナ州、オマヘケ州、オムサティ州、クネネ州、ザンベジ州、西カヴァンゴ州、東カヴァンゴ州、その他			
ウイントフック市	A		
南極大陸	A	オセアニア	
ニ	国	区分	地域 図
ニウエ	A	オセアニア	
ニカラグア	B (L)	中米	50
エステリ県、チナンデガ県、ヌエバ・セゴビア県、ヒノテガ県、ポアコ県、マタガルパ県、レオン県、北アトランティコ自治地域(RAAN)、南アトランティコ自治地域(RAAS)			
マナグア市、その他	A		
ニジェール	特B	アフリカ	51

	(H)		
西サハラ	A	アフリカ	
ニューカレドニア(仏領)	A	オセアニア	
ニュージーランド	A	オセアニア	
ネ	国	区分	地域
ネパール	B	アジア	52
標高 2000m 以下の地域	(L)		
カトマンズ、代表的なヒマラヤト レッキング地域、その他	A		
ノ	国	区分	地域
ノーフォーク島(オーストラリア領)	A	オセアニア	
ノルウェー	A	欧州	
ハ	国	区分	地域
ハイチ(ラバディを含む)	B (M)	中米	53
パキスタン	B (M)	アジア	54
標高 2500m 以下の地域(都市部を 含む)			
その他	A		
パナマ	B (L)	中米	55
コロン県、ダリエン県(エンペラ自 治区を含む)、チリキ県、東パナマ 県、ベラグアス県、ボカス・デルト ーロ県、クナ・ヤラ自治区、ノベ・ブ グレ自治区			
西パナマ県、パナマ運河地帯、 パナマ・シティ、その他	A		
バヌアツ	特B (H)	オセアニア	40
バハマ	A	中米	
バプアニューギニア	特B (H)	オセアニア	56
標高 2000m 以下の地域			
その他	A		
バミューダ(英領)	A	中米	
パラオ	A	オセアニア	
パラグアイ	A	南米	
バルバドス	A	中米	
バーレーン	A	アジア	
ハンガリー	A	欧州	
パングラデシュ	B (L)	アジア	57
チッタゴン丘陵地帯(カグラチョリ 県、バンドルボン県、ランガマティ 県)、クリグラム県、コックスバザー			

ル県、シェルブール県、シレット 県、スナムガンジ県、チッタゴン 県、ネトロコナ県、ハビガンジ県、 マイメンシン県、マウルビバザー ル県、その他			
ダッカ市	A		
ヒ	国	区分	地域
東ティモール	B (VL)	アジア	5
ピトケアン諸島(英領)	A	オセアニア	
フ	国	区分	地域
フィジー	A	オセアニア	
フィリピン	B (L)	アジア	58
パラワン島、ミンダナオ島			
マニラなど都市部、その他	A		
フィンランド	A	欧州	
プエルトリコ(米領)	A	中米	
フェロー諸島(デンマーク領)	A	欧州	
フオーランド諸島(英領)	A	南米	
ブータン	B (VL)	アジア	59
インドと国境を接する南側地域の 標高 1700m 以下の農村部			
その他	A		
ブラジル	B (L)	南米	60
アクレ州(リオ・ブランコ)、アマゾナ ス州(マナウス)、アマパー州(マカ バ)、パラ州(ベレン)、マットグロ ッソ州(クイアバ)、マラニョン州(サ ン・ルイス)、ロライマ州(ボア・ヴィ スタ)、 Rondônia州(ポルト・ヴェー リョ)の全域(州都を含む) エスピリト・サント州、ゴイアス州、 サンパウロ州、トカンティンス州、 ピアウイ州、マットグロッソ・ド・ス ル州、ミナスジェライス州、リオデ ジャネイロ州の農村部と森林地帯			
ブラジリア市、リオデジャネイロ 市、サンパウロ市、イグアス 滝、その他	A		
フランス	A	欧州	
ブルガリア	A	欧州	
ブルキナファソ	特B (H)	アフリカ	61

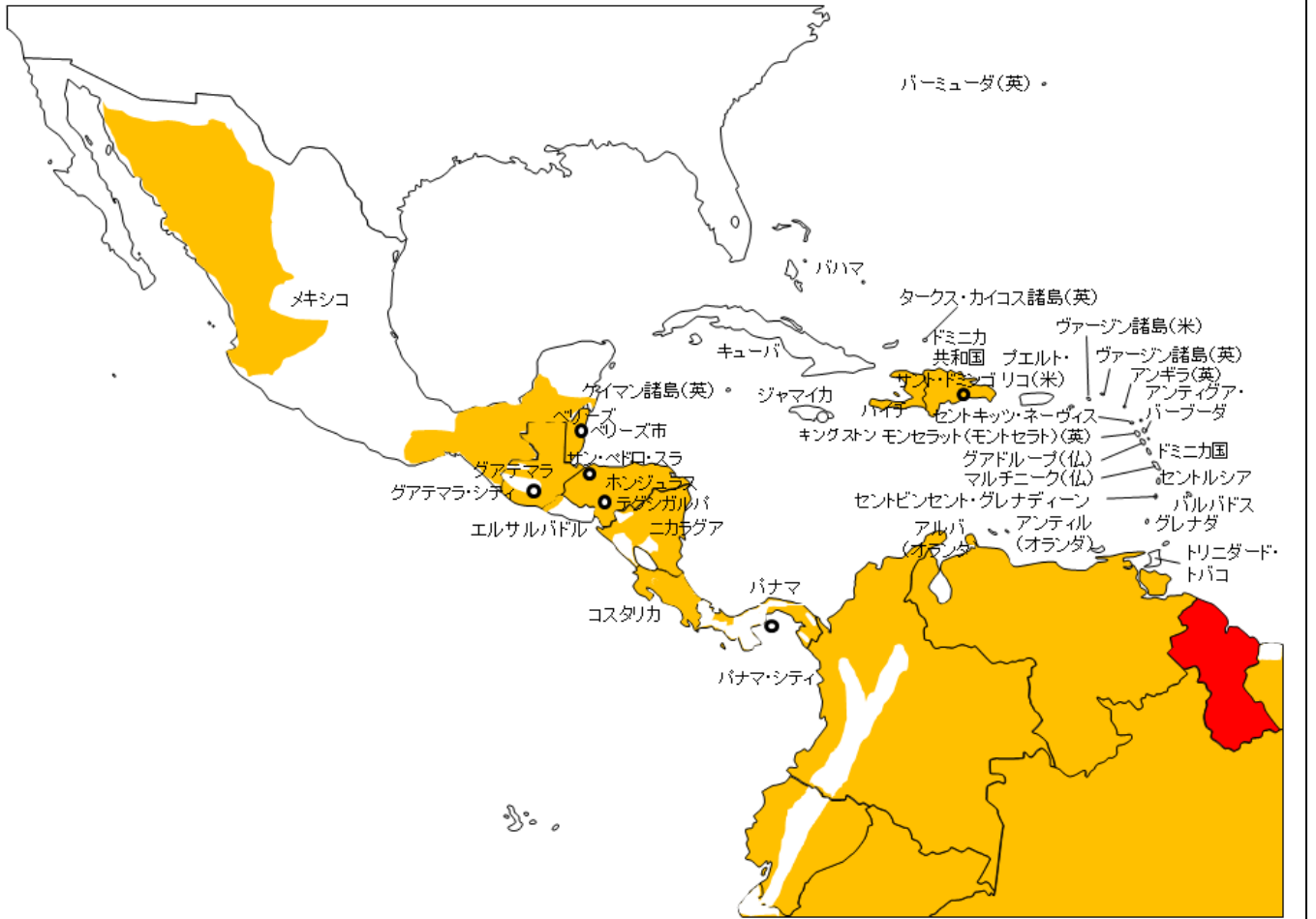
ブルネイ・ダルサラーム 森林地帯におけるサルマラリア (<i>P. knowlesi</i>) 感染が報告されている	B (VL)	アジア	62
バンダル・スリ・ブガワン、その他	A		
ブルンジ	特B (H)	アフリカ	63
国 区分 地域 図			
ベトナム 農村部のみ メコンデルタ・紅河デルタ	B (L)	アジア	64
クイニョン、ダナン、ニャチャン、ハイフォン、ハノイ、ホーチミン (サイゴン) の各都市、その他	A		
ベナン	特B (H)	アフリカ	65
ベネズエラ 標高 1700m以下の地域 (エンジェル・フォールを含む)	B (L)	南米	66
その他	A		
ベラルーシ	A	欧州	
ベリーズ 下記以外の地域	B (VL)	中米	67
ベリーズ市、観光地の島々 (アンバーgris・キーなど)	A		
ペルー 標高 2000m 以下の地域 (イキトス市、プエルト・マルドナド市、ラ・リベルタ県とランバイエケ県の東部遠隔地を含む)	B (M)	南米	68
リマ県 アレキパ、イカ、タクナ、ナスカ、プーノ、モケグアの各都市 高地の観光地 (クスコ、マチュピチュ、チチカカ湖) 太平洋沿岸、その他	A		
ベルギー	A	欧州	
ホ 国 区分 地域 図			
ボスニア・ヘルツェゴビナ	A	欧州	
ボツワナ カトレン地区、カラハリ地区 (北カラハリ)、クウェネン地区、中央地区 (セロウエ/パラベ、トウトウメ、ボテ	B (L)	アフリカ	69

ティ、ポボノン、マハラピエ)、チョベ地区 (チョベ国立公園を含む)、南部地区、ハンツイ地区、北西地区 (オカバンゴ・デルタ、ンガミランド)、北東地区 (フランシスタウン市を含む)			
ハボローネ市	A		
ボラボラ島 (仏領ポリネシア)	A	オセアニア	
ポーランド	A	欧州	
ボリビア 標高 2500m 以下の地域	B (L)	南米	70
ラパス市、その他	A		
ポルトガル	A	欧州	
ホンジュラス 下記以外の地域 (ロアタン島、その他沿岸の島々を含む)	B (M)	中米	71
サン・ペドロ・スラ、テグシガルパ	A		
香港 (中国領)	A	アジア	
マ 国 区分 地域 図			
マカオ (中国領)	A	アジア	
マーシャル諸島	A	オセアニア	
マダガスカル 全域 (アンタナナリボを含む)	特B (H)	アフリカ	72
マデイラ諸島 (ポルトガル領)	A	アフリカ	
マヨット島 (仏領)	B (VL)	アフリカ	72
マラウイ	特B (H)	アフリカ	73
マリ	特B (H)	アフリカ	74
マルキーズ (マルケサス) 諸島 (仏領ポリネシア) (ウア・フカ島、ヒバ・オア島)	A	オセアニア	
マルタ	A	欧州	
マルティニーク (仏領)	A	中米	
マレーシア 下記以外の農村部と森林地帯におけるサルマラリア (<i>P. knowlesi</i>) 感染が報告されている	B (L)	アジア	75
ジョージタウン、クアラランブール、ペナン州 (ペナン島を含む)	A		
ミ 国 区分 地域 図			

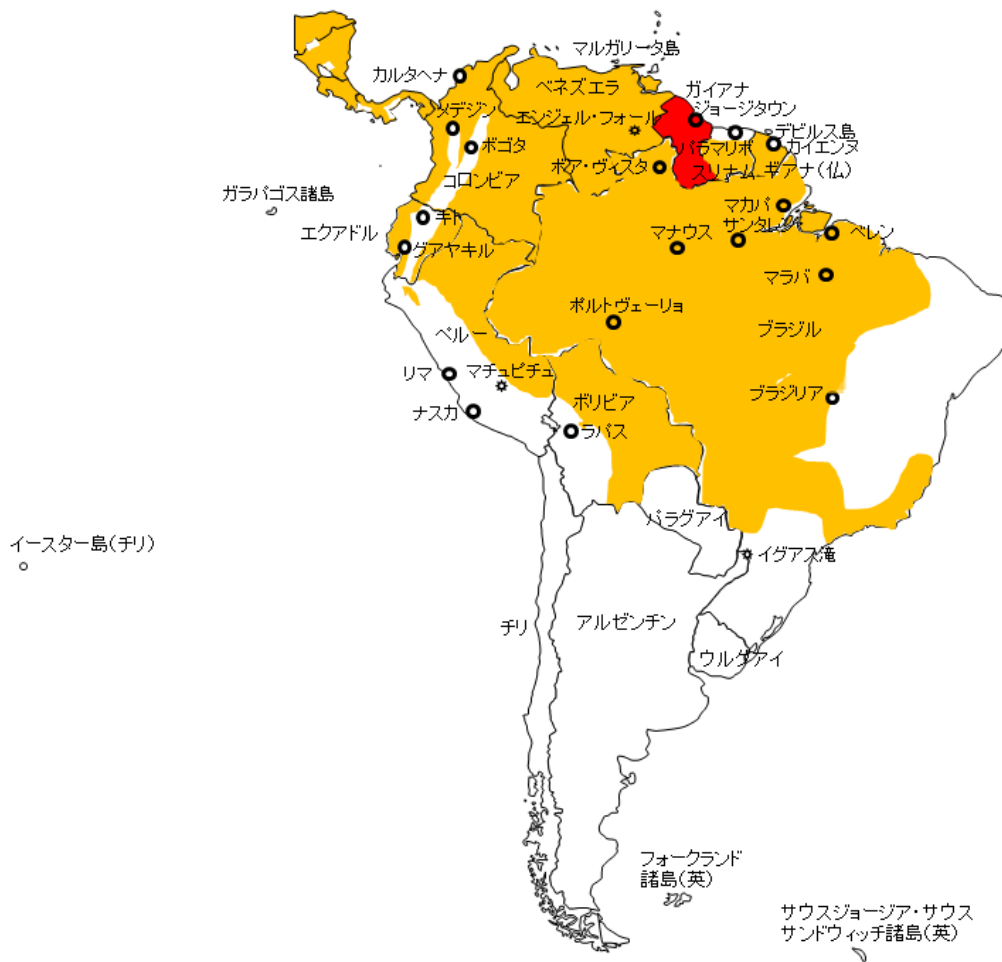
ミクロネシア連邦 (コスラエ、チューク、ポンペイ、ヤップ諸島)	A	オセアニア	
南アフリカ ジンバブエとモザンビークとの国境沿い 特にクワズール・ナタール州(ウムカニャクデ郡、ズールーランド郡、キング・セテワヨ郡)、リンポポ州全域(ヴェンベ郡、ウォーターバーグ郡、カブリコーン郡、スククネ郡、モパネ郡)、ムプマランガ州(エシヤンゼニ郡)、クルーガー国立公園	B (L)	アフリカ	76
その他	A		
南スーダン共和国	特B (H)	アフリカ	35
ミャンマー(ビルマ) 特に標高 1000m 以下の地域(バガンを含む)	B (M)	アジア	77
メ 国 区分 地域 図			
メキシコ カンペチェ州、キンタナ・ロー州、シナロア州、ソノラ州、タバスコ州、チアパス州、チワワ州南部、ドゥランゴ州、ナヤリット州	B (VL)	中米	78
米国国境地域、その他	A		
モ 国 区分 地域 図			
モザンビーク	特B (H)	アフリカ	79
モナコ	A	欧州	
モーリシャス	A	アフリカ	
モーリタニア 下記以外の地域(ヌアクシヨット市を含む)	特B (H)	アフリカ	80
ダフレット・ヌアジブ州、ティリス・	A		

ゼムール州			
モルディブ	A	アジア	
モルドバ	A	欧州	
モーレア島(仏領ポリネシア)	A	オセアニア	
モロッコ	A	アフリカ	
モンゴル	A	アジア	
モンセラット(モントセラト)(英領)	A	中米	
モンテネグロ	A	欧州	
ヨ 国 区分 地域 図			
ヨルダン	A	アジア	
ヨルダン川西岸地区(パレスチナ自治区を含む)	A	アジア	
ラ 国 区分 地域 図			
ラオス 下記以外の地域	B (VL)	アジア	81
ヴィエンチャン市	A		
ラトビア	A	欧州	
リ 国 区分 地域 図			
リトアニア	A	欧州	
リビア	A	アフリカ	
リヒテンシュタイン	A	欧州	
リベリア	特B (H)	アフリカ	82
ル 国 区分 地域 図			
ルーマニア	A	欧州	
ルクセンブルク	A	欧州	
ルワンダ	特B (H)	アフリカ	83
レ 国 区分 地域 図			
レソト	A	アフリカ	
レバノン	A	アジア	
レユニオン島(仏領)	A	アフリカ	
ロ 国 区分 地域 図			
ロシア	A	欧州・アジア	

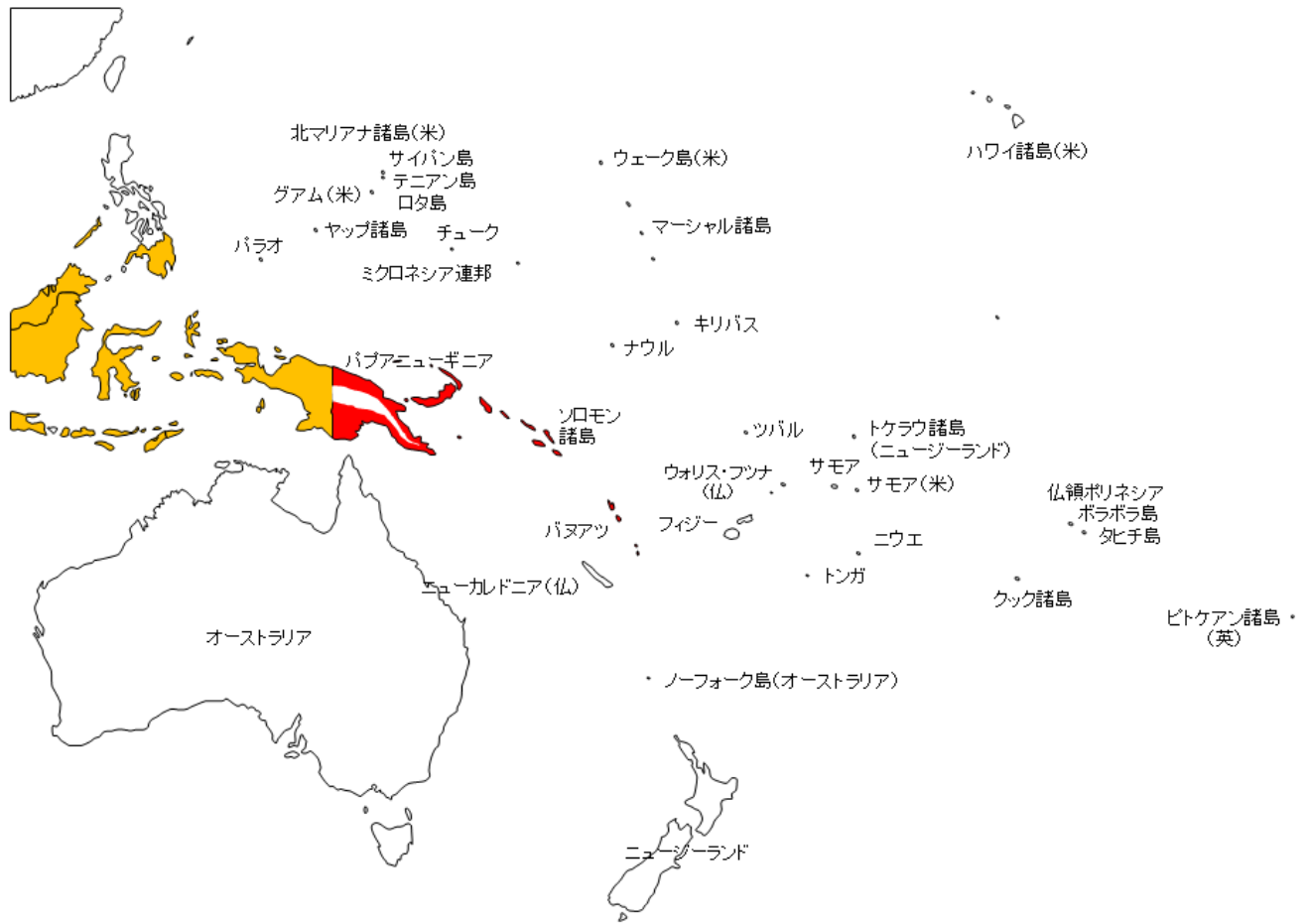
中米



南米



オセアニア



参考資料) 3. マラリア流行地域 (国別地図)

図1 アフガニスタン(アジア)

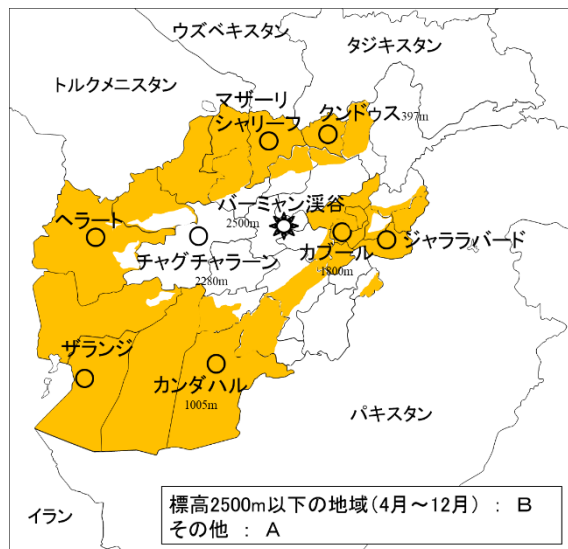


図3 イエメン(アジア)

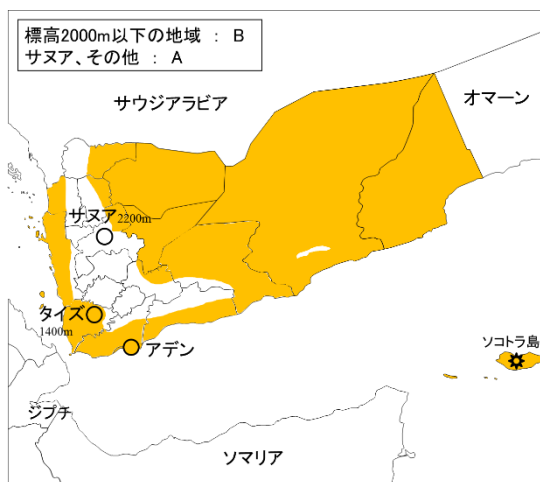


図2 アンゴラ(アフリカ)

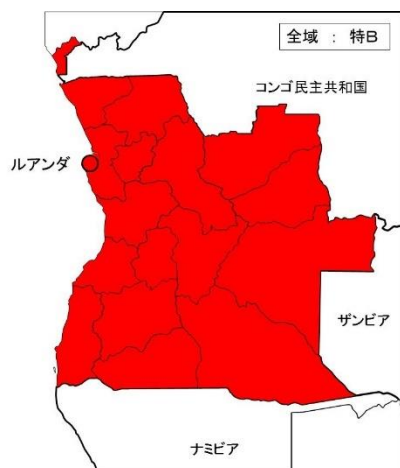


図4 インド(アジア)



図5 インドネシア、東ティモール(東アジア)



カリマンタン(ボルネオ)島、スマトラ島、スラウェシ島、西ヌサ・トゥンガラ州(ロンボク島を含む)の各農村部
 ジャワ島の農村部(ウジュンクロン、スカブミ、パンガンダランを含む)
 東部インドネシア(北マルク州、西パプア州、パプア州、東ヌサ・トゥンガラ州(コモド島、ラブハンバジョを含む)、マルク州)の全域 : B
 ジャカルタ市、ウブド市、ギリ諸島、サウザンド諸島(プロウスリブ)、バリ島とジャワ島のリゾート地域、その他 : A
 東ティモール全域 : B

図6 ウガンダ(アフリカ)

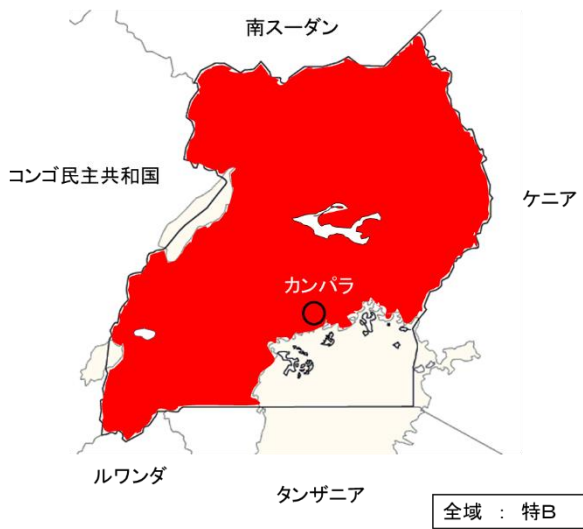


図7 エクアドル(南米)

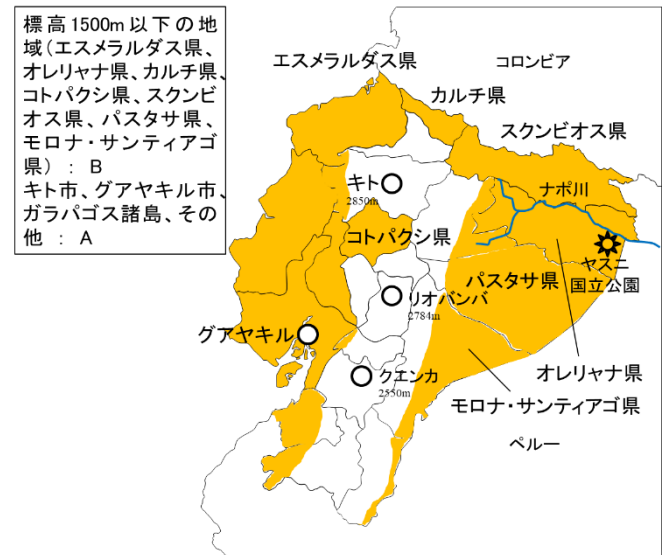


図8 エスワティニ(旧スワジランド)(アフリカ)

モザンビークと南アフリカに接する東部(ルボンボ地方全域とシセルウェニ地方、ホホ地方、マンジニ地方の東部地域) : B
 その他 : A

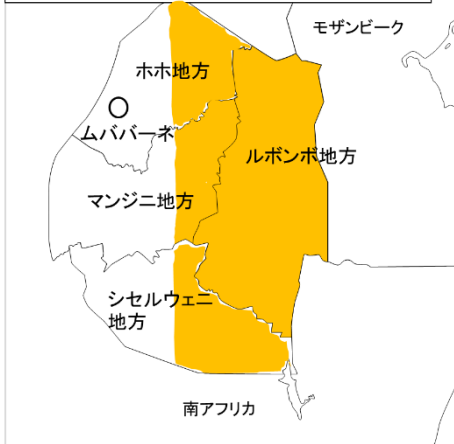
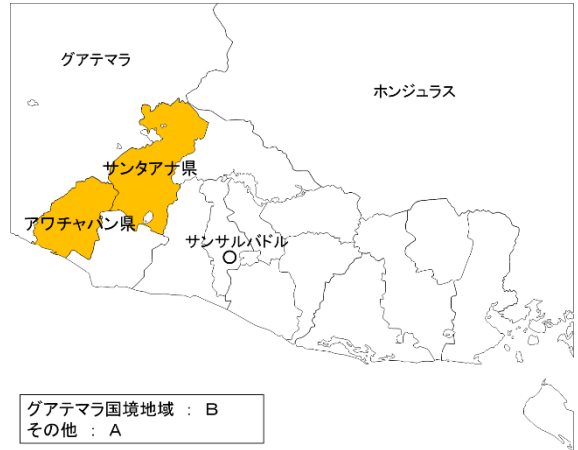
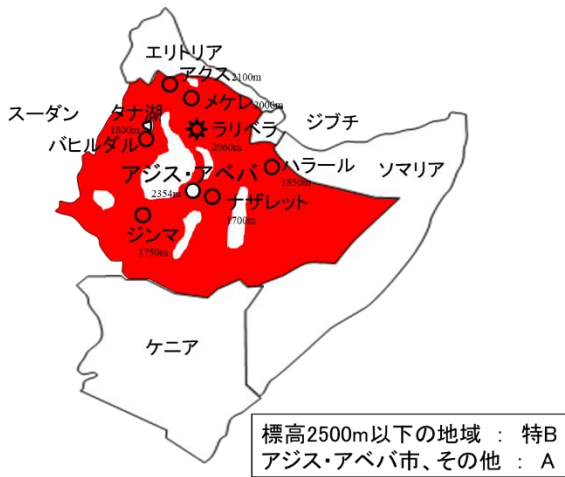


図11 エルサルバドル(中米)



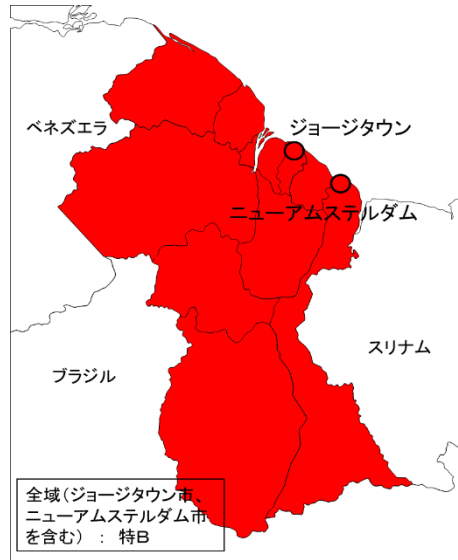
グアテマラ国境地域 : B
 その他 : A

図9 エチオピア(アフリカ)



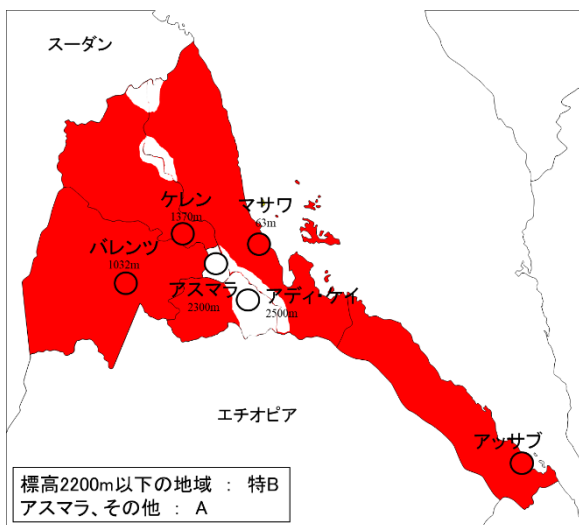
標高2500m以下の地域 : 特B
 アジス・アベバ市、その他 : A

図12 ガイアナ(南米)



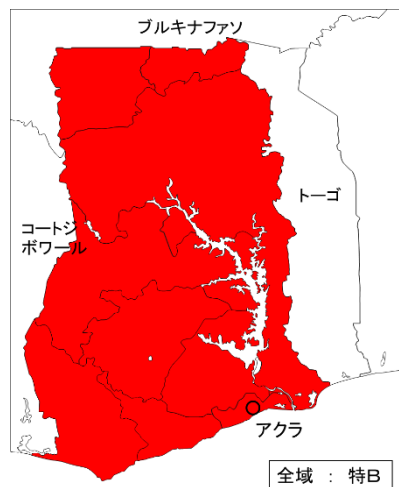
全域(ジョージタウン市、ニューアムステルダム市を含む) : 特B

図10 エリトリア(アフリカ)



標高2200m以下の地域 : 特B
 アスマラ、その他 : A

図13 ガーナ(アフリカ)



全域 : 特B

図 14 ガボン(アフリカ)

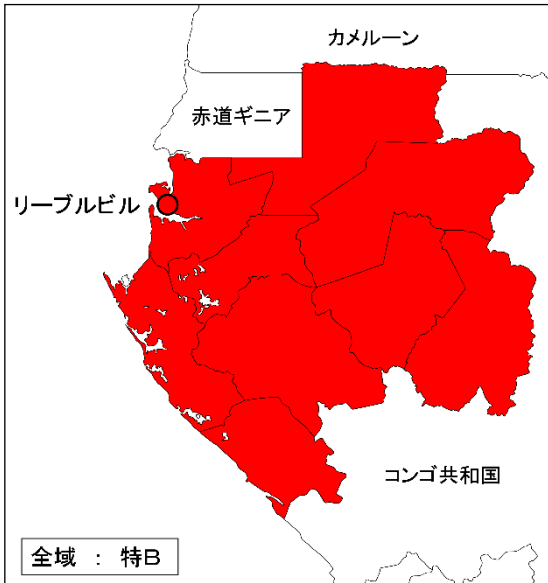


図 15 カメルーン(アフリカ)

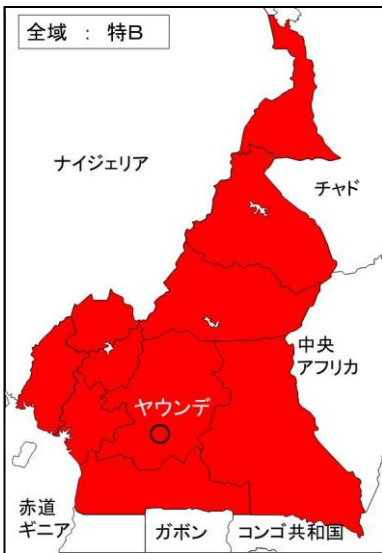


図 16 ガンビア(アフリカ)

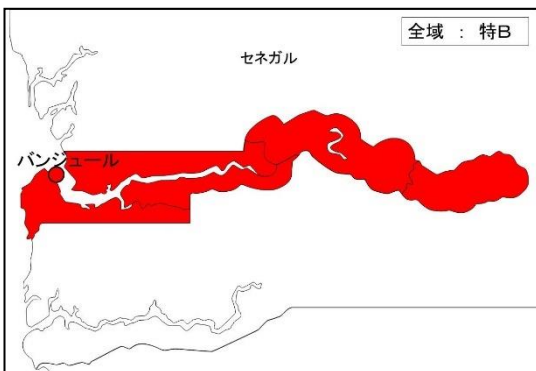


図 17 カンボジア(アジア)



図 18 ギアナ(仏領)(南米)



図 19 ギニア(アフリカ)

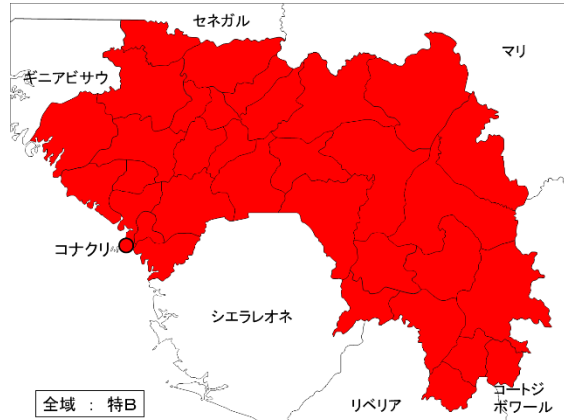


図 20 ギニアビサウ(アフリカ)

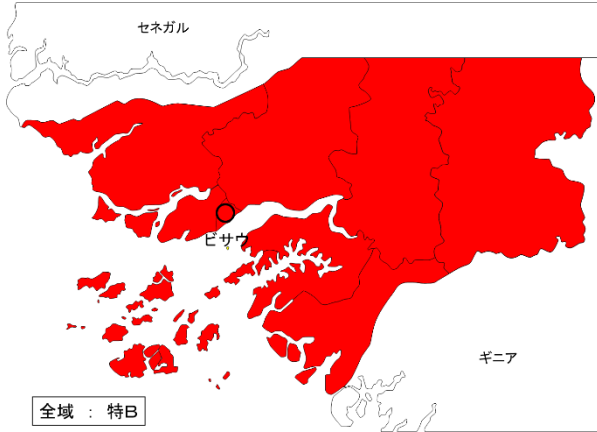


図 21 グアテマラ(中米)

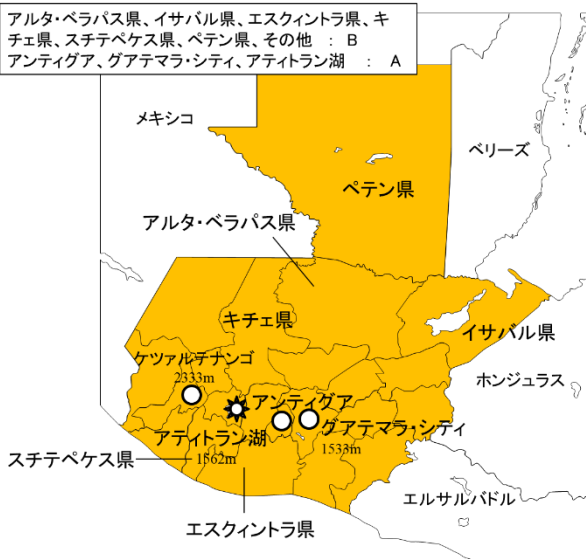


図 22 ケニア(アフリカ)

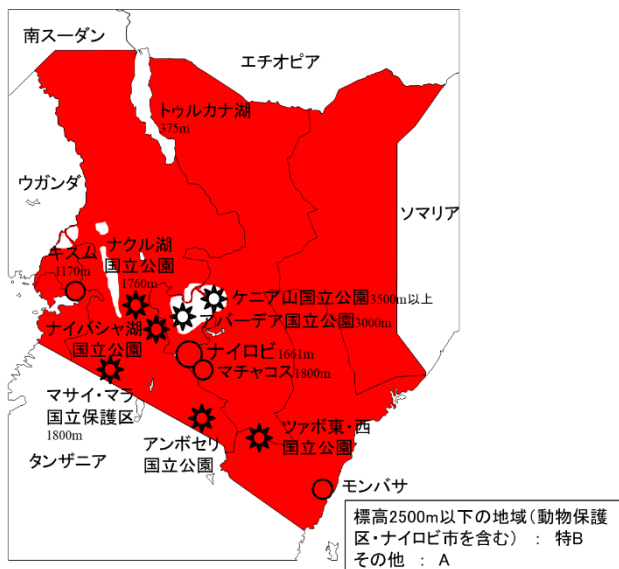


図 23 コスタリカ(中米)



図 24 コートジボワール(象牙海岸)(アフリカ)

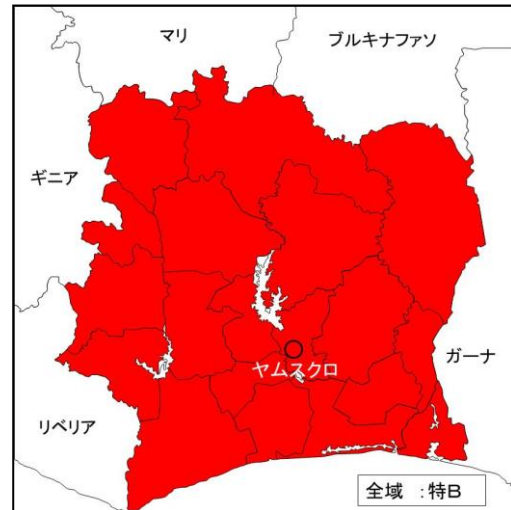


図 25 コモロ(アフリカ)



図 26 コロンビア(南米)

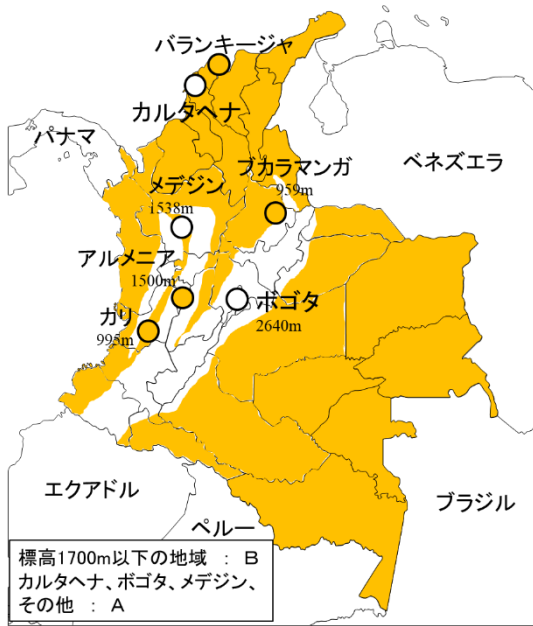


図 29 サウジアラビア(アジア)



図 27 コンゴ共和国(コンゴ-ブラザヴィル)(アフリカ)

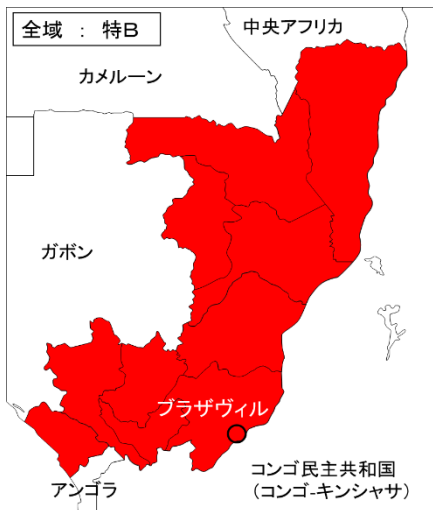


図 28 コンゴ民主共和国(コンゴ-キンシャサ)
(旧ザイール)(アフリカ)

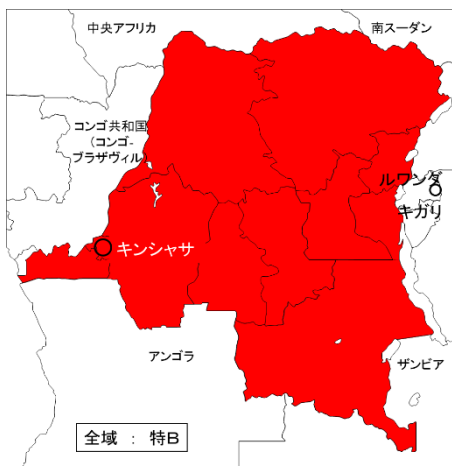


図 30 サントメ・プリンシペ(アフリカ)



図 31 ザンビア(アフリカ)



図 32 シエラレオネ(アフリカ)

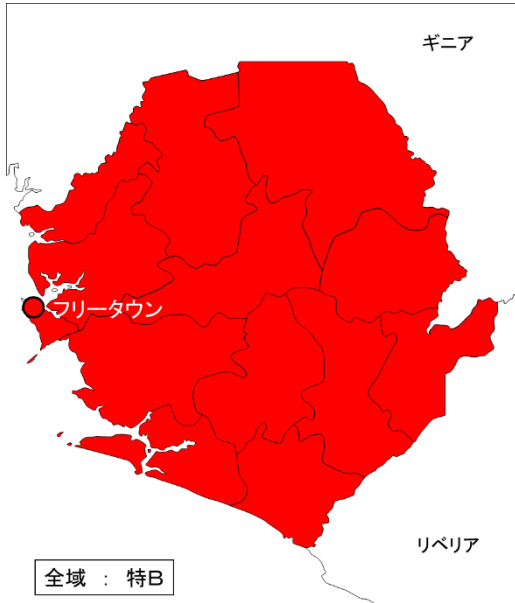


図 35 スーダン、南スーダン共和国(アフリカ)

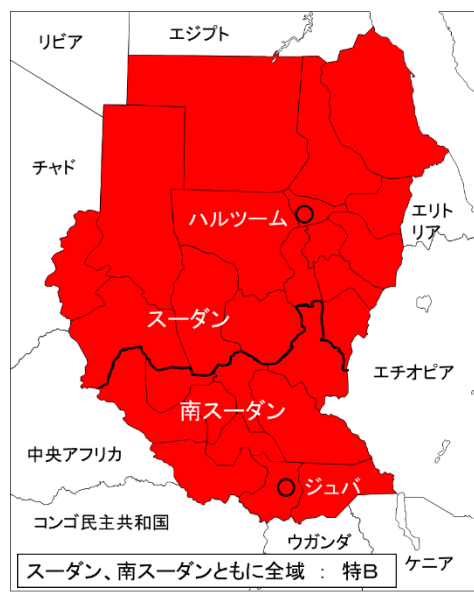


図 33 ジブチ(アフリカ)

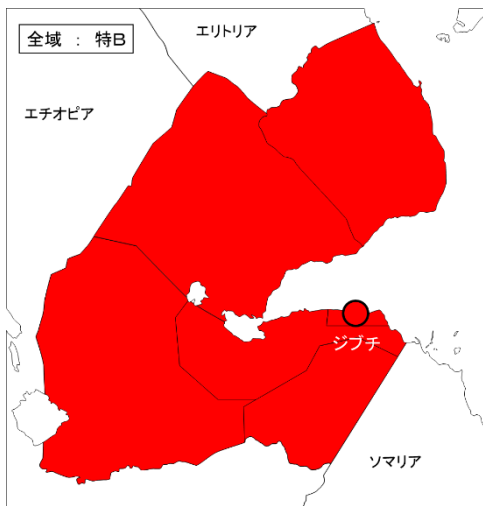


図 36 スリナム(南米)



図 34 ジンバブエ(アフリカ)

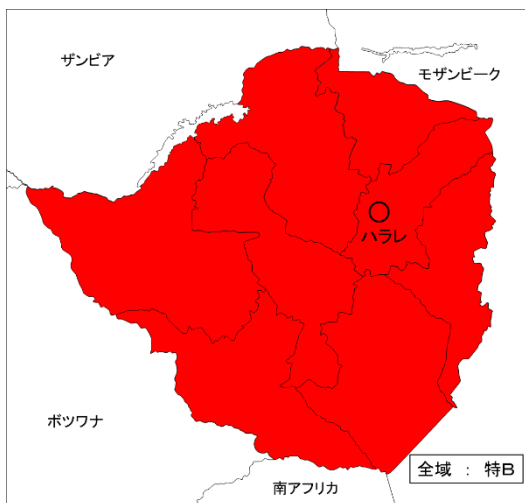


図 37 赤道ギニア(アフリカ)

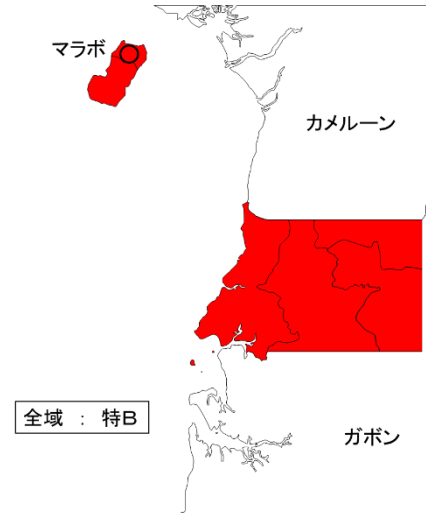


図 38 セネガル

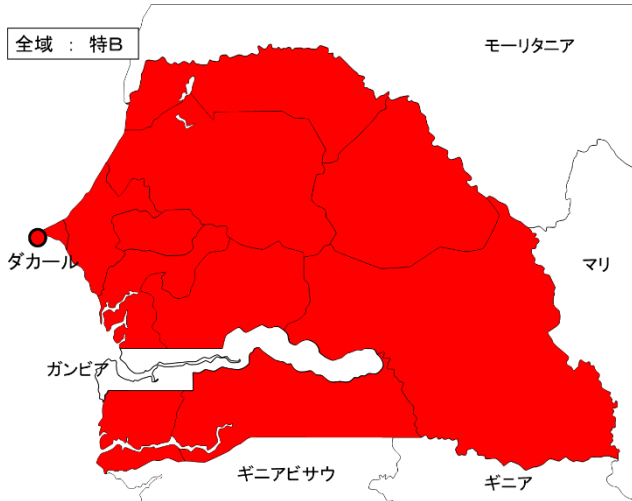


図 39 ソマリア(アフリカ)

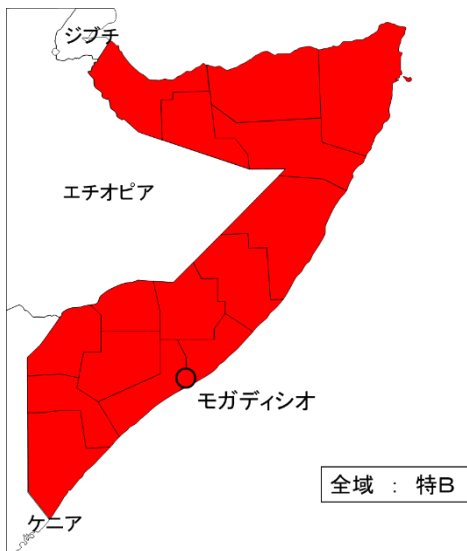


図 40 ソロモン諸島、バヌアツ(オセアニア)

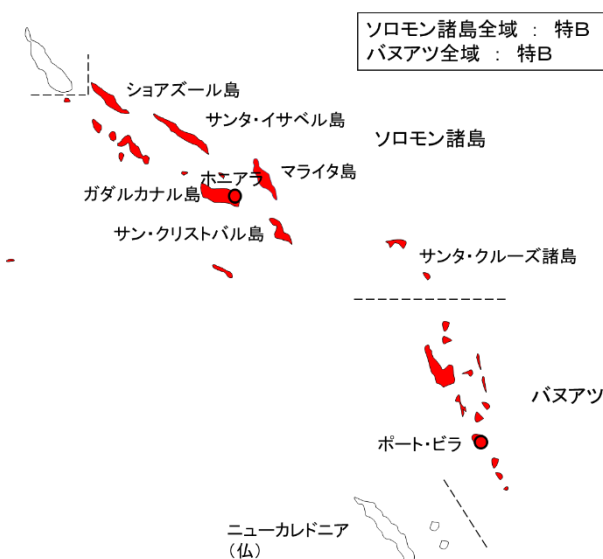


図 41 タイ(アジア)

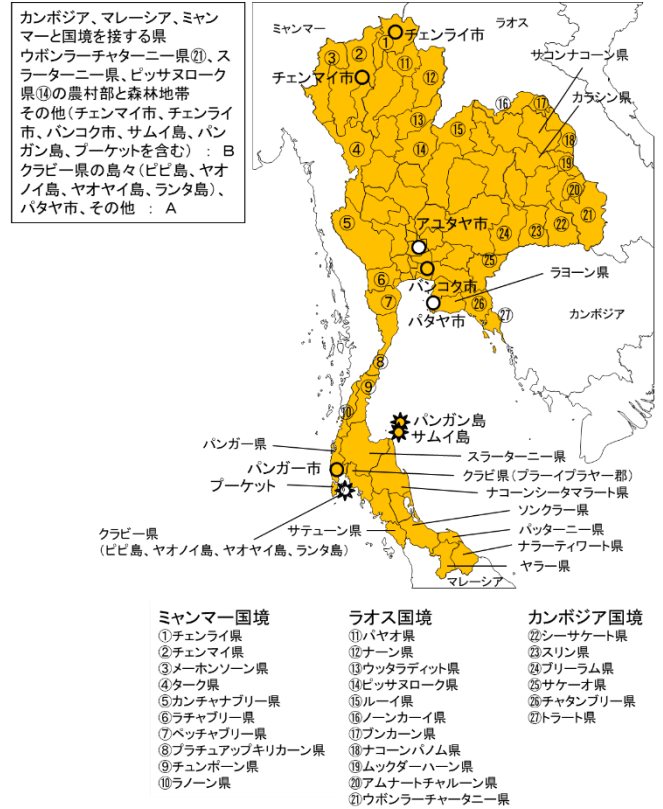


図 42 大韓民国(韓国)、朝鮮民主主義人民共和国(北朝鮮)(アジア)

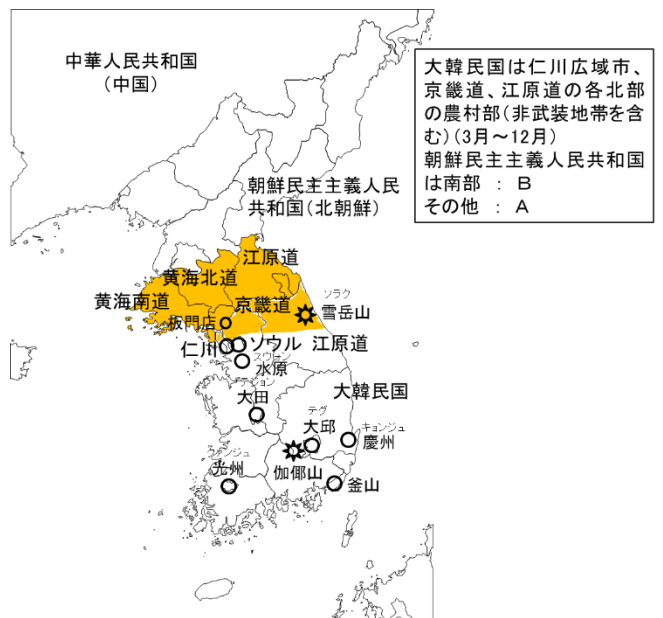


図 43 タンザニア(アフリカ)

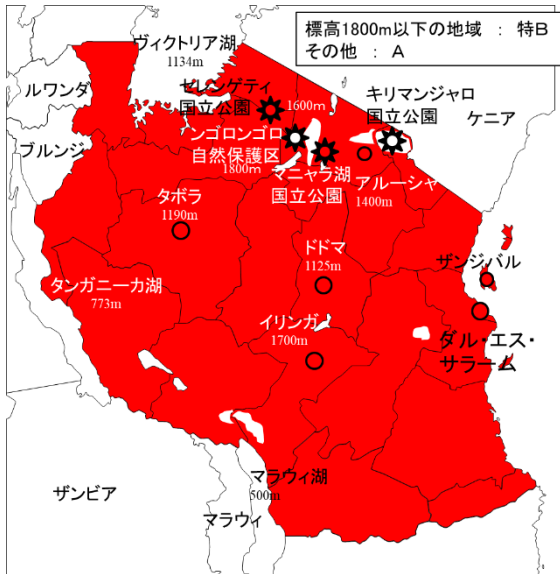


図 44 チャド(アフリカ)

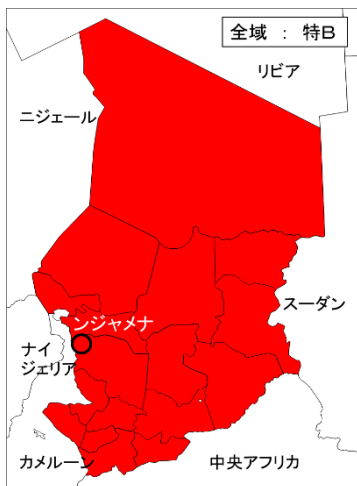
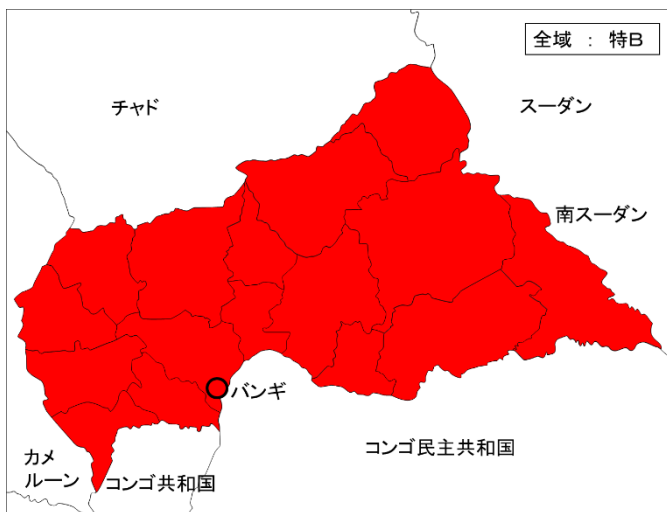


図 45 中央アフリカ共和国(アフリカ)



朝鮮民主主義人民共和国(北朝鮮)→図 42 参照

図 46 トーゴ(アフリカ)

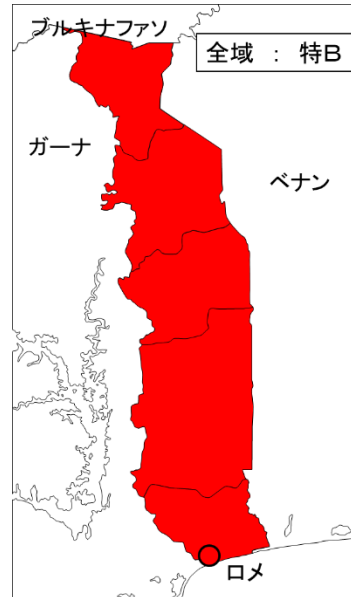


図 47 ドミニカ共和国(中米)

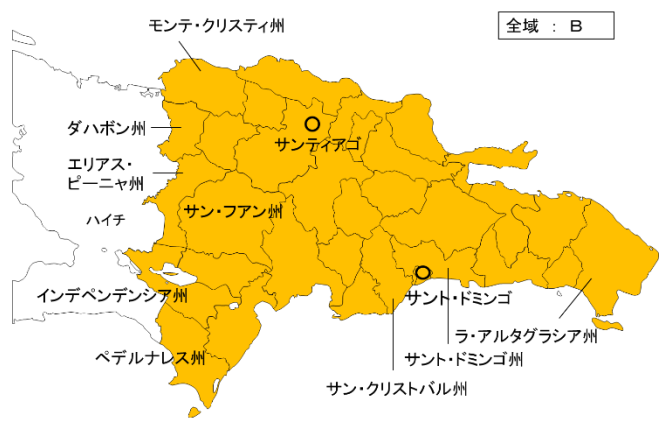


図 48 ナイジェリア(アフリカ)

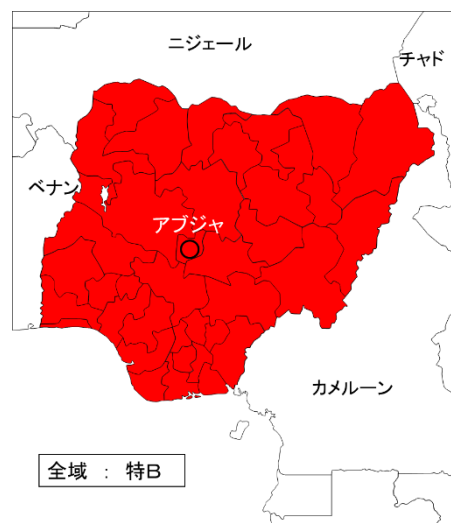


図 49 ナミビア(アフリカ)

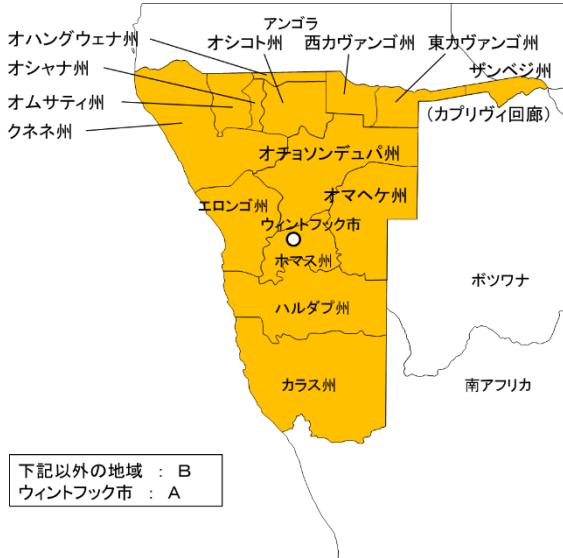


図 52 ネパール(アジア)

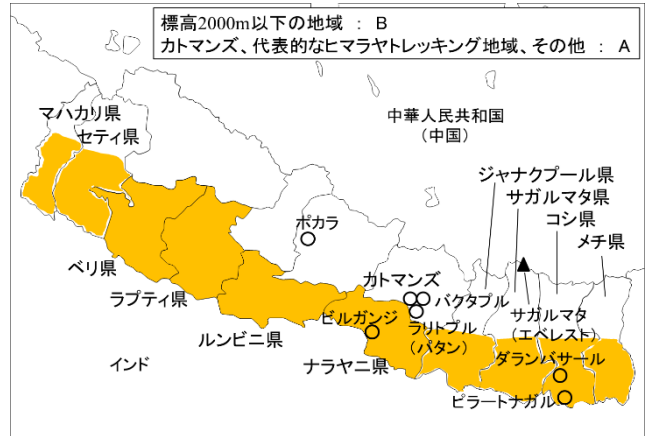


図 50 ニカラグア(中米)



図 53 ハイチ(中米)

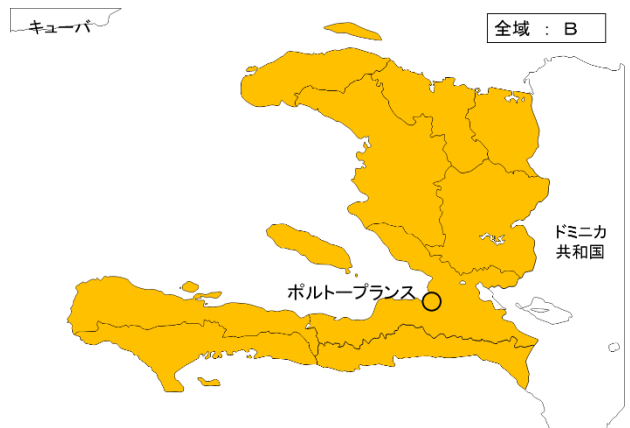


図 51 ニジェール(アフリカ)

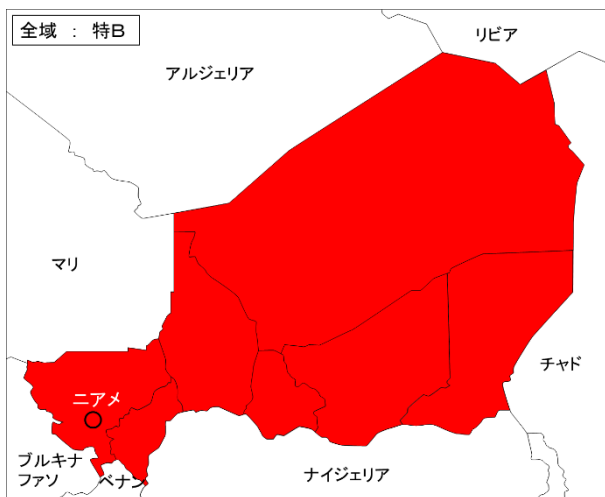


図 54 パキスタン(アジア)

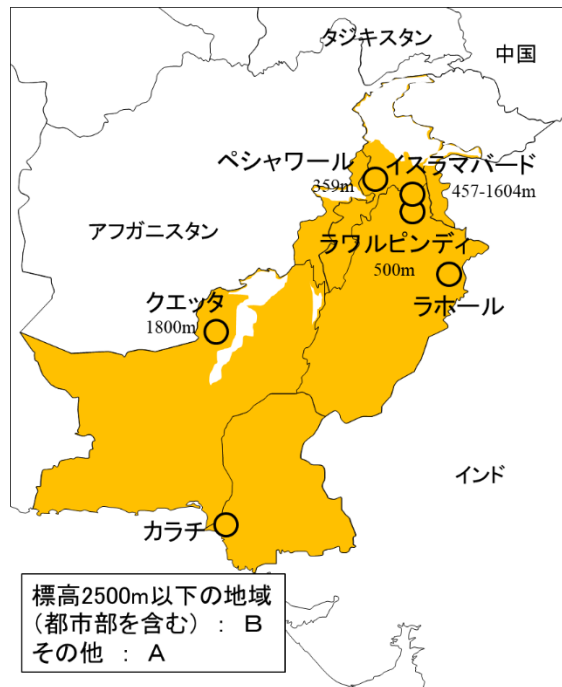


図 61 ブルキナファソ(アフリカ)



図 62 ブルネイ・ダルサラーム(アジア)

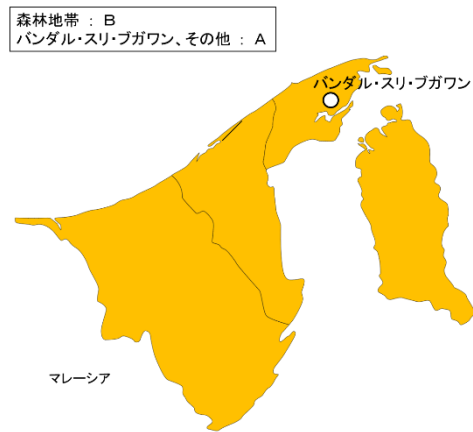


図 63 ブルンジ(アフリカ)

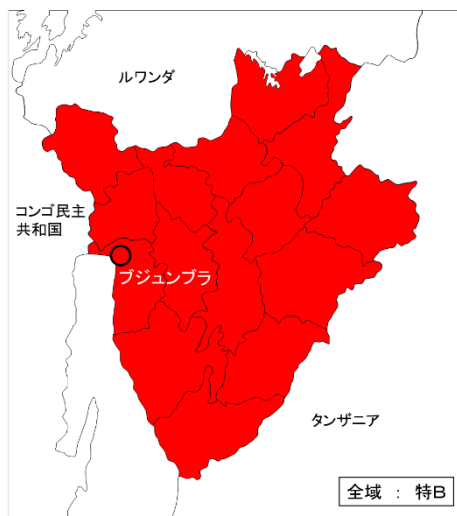


図 64 ベトナム(アジア)



図 65 ベナン(アフリカ)

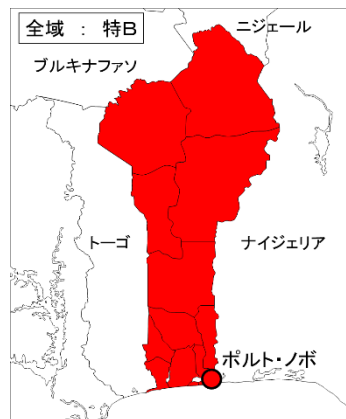


図 66 ベネズエラ(南米)



図 67 ベリーズ(中米)

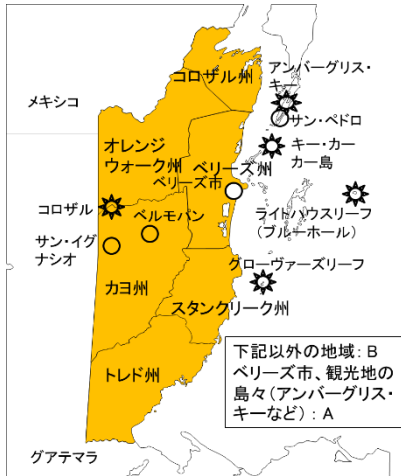


図 68 ペルー(南米)

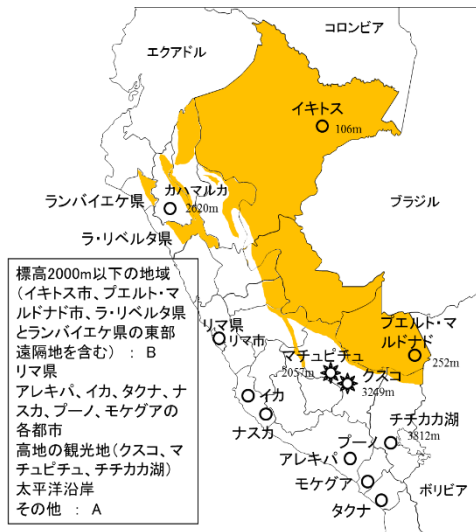


図 69 ボツワナ(アフリカ)



図 70 ボリビア(南米)



図 71 ホンジュラス(中米)



図 72 マダガスカル、
マヨット島(仏領)(アフリカ)

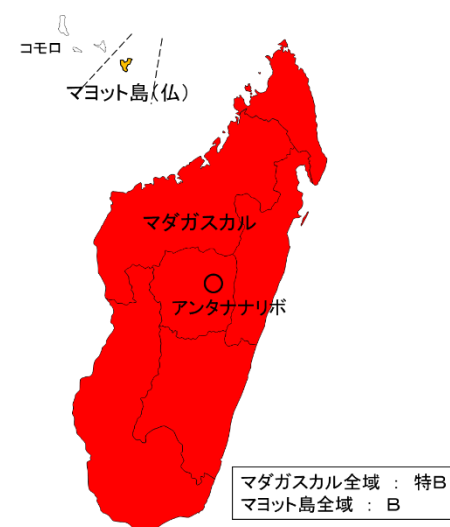


図 73 マラウイ(アフリカ)

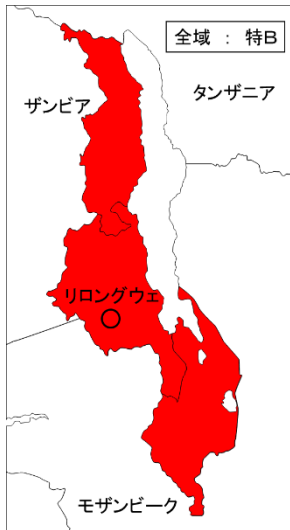


図 76 南アフリカ(アフリカ)



南スーダン共和国→図 35 参照

図 74 マリ(アフリカ)

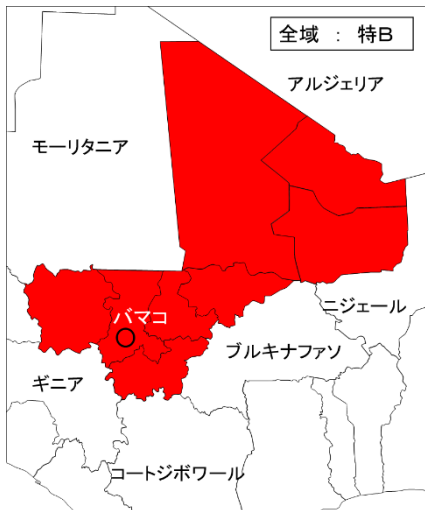


図 77 ミャンマー(ビルマ)(アジア)

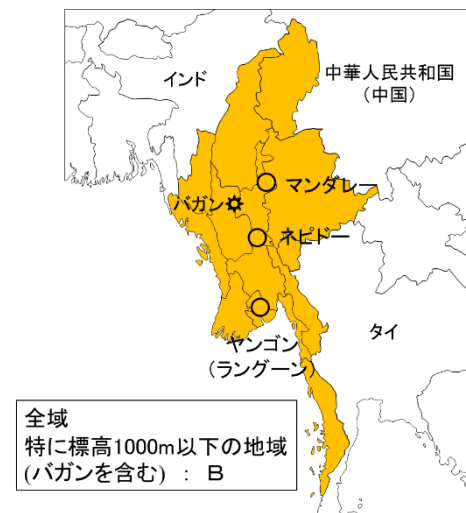


図 75 マレーシア(東アジア)



図 78 メキシコ(中米)

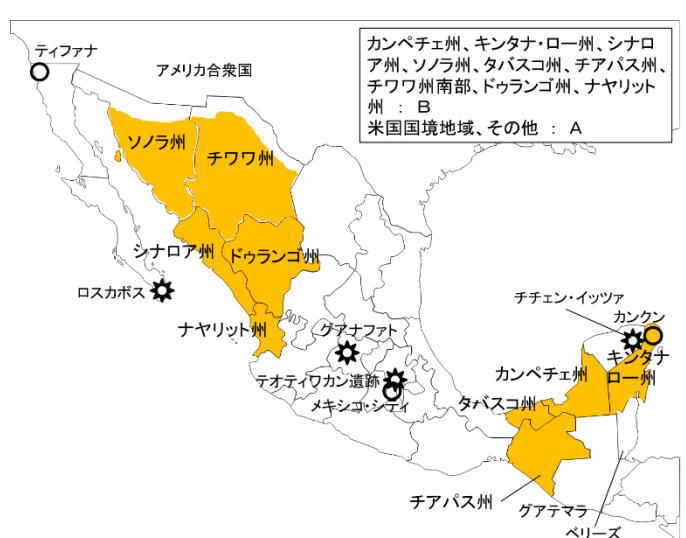


図 79 モザンビーク(アフリカ)

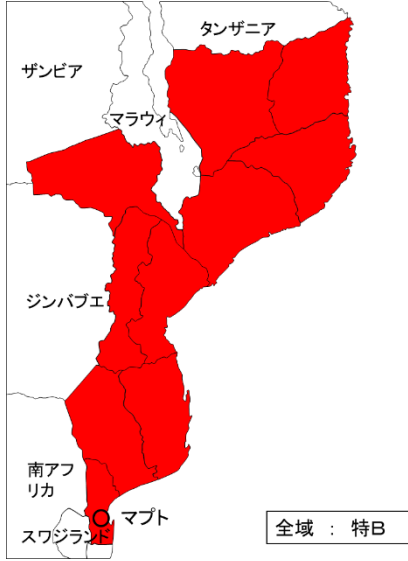


図 82 リベリア(アフリカ)

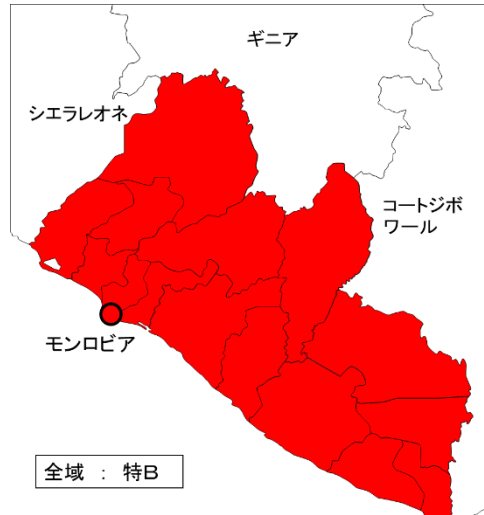


図 80 モーリタニア(アフリカ)

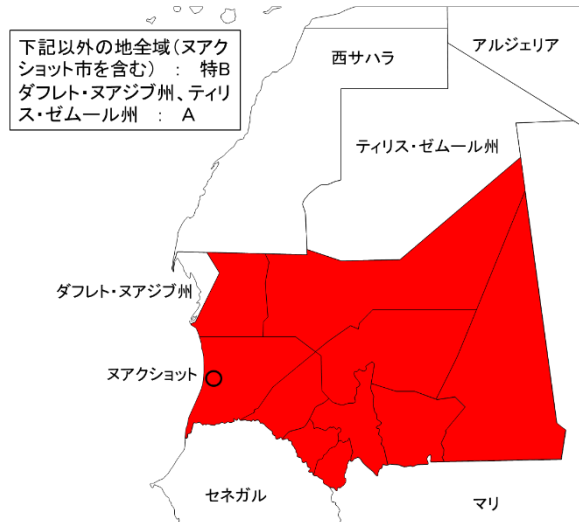


図 83 ルワンダ(アフリカ)



図 81 ラオス(アジア)

