




1. マラリア流行地域判断基準一覧表

	A 地域	: マラリアの発生が報告されていない地域
	B 地域	: マラリア感染リスクが「Very Low」、「Low」、「Moderate」、「No Data」とされる地域
	特 B 地域	: マラリア感染リスクが「High」とされる地域

CDC 感染症情報の危険度区分(2019 年)

H:High、M:Moderate、L:Low、VL:Very Low、ND:No Data

ア	国	区分	地域	図
アイスランド		A	欧州	
アイルランド		A	欧州	
アゼルバイジャン		A	アジア	
アゾレス諸島(ポルトガル領)		A	欧州	
アフガニスタン		B	アジア	1
標高 2500m 以下の地域(4 月～12 月)		(M)		
その他		A		
アメリカ合衆国		A	北米	
アラブ首長国連邦		A	アジア	
アルジェリア		A	アフリカ	
アルゼンチン		A	南米	
アルバ(オランダ領)		A	中米	
アルバニア		A	欧州	
アルメニア		A	アジア	
アンギラ(英領)		A	中米	
アンゴラ		特 B	アフリカ	2
		(H)		
アンティグア・バーブーダ		A	中米	
アンティル(オランダ領)		A	中米	
(キュラソー島、サバ島、セント・マー				
ルテン島、セント・ユースタティウス				
島、ボネール島)				
アンドラ		A	欧州	
イ				
国	区分	地域	図	
イエメン	B	アジア	3	
標高 2000m 以下の地域	(L)			
サヌア、その他	A			
イギリス領インド洋テリトリー	A	アジア		
(ディエゴ・ガルシア島)				
イースター島(チリ領)	A	南米		
イスラエル	A	アジア		
イタリア(バチカン市国含む)	A	欧州		

イラク	A	アジア	
リーシュマニア症流行地域のため 帰国(入国)後1年間は採血しない。			
イラン	B	アジア	4
ケルマーン州とホルモズガーン州 の南方熱帯部、シスターン・バル チスターン州、ファールス州(いず れも農村部のみ)(3月～11 月)	(VL)		
その他	A		
インド	B	アジア	5
下記以外の地域(ムンバイ(ボンベ イ)市、デリー市を含む)	(M)		
シッキム州、ジャンム・カシミー ル州、ヒマチャル・プラデシュ州 の各標高 2000m 以上の地域	A		
インドネシア	B	アジア	6
カリマンタン(ボルネオ)島、スマト ラ島、スラウェシ島、西ヌサ・トゥン ガラ州(ロンボク島を含む)の各農 村部	(L)		
ジャワ島の農村部(ウジュンクロ ン、スカブミ、パンガンダランを含 む)			
東部インドネシア(北マルク州、西 パプア州、パプア州、東ヌサ・トゥ ンガラ州(コモド島、ラブハンバジョ を含む)、マルク州)の全域			
ジャカルタ市、ウブド市、ギリ諸 島、サウザンド諸島(プロウスリ ブ)、バリ島とジャワ島のリゾート 地域、その他	A		
ウ			
国	区分	地域	図
ヴァージン諸島(英領)	A	中米	
ヴァージン諸島(米領)	A	中米	

ウェーク島(米領)	A	オセアニア	
ウォリス・フツナ(仏領)	A	オセアニア	
ウガンダ	特B (H)	アフリカ	7
ウクライナ	A	欧州	
ウズベキスタン	A	アジア	
ウルグアイ	A	南米	
エ	国	区分	地域 図
英国(チャンネル諸島・マン島を含む)	A	欧州	
エクアドル 標高 1500m以下の地域(エスメラルダス県、オレリヤナ県、カルチ県、パスタサ県、モロナ・サンティ アゴ県、その他)	B (VL)	南米	8
グアヤキル市、キト市、ガラパ ゴス諸島、その他	A		
エジプト	A	アフリカ	
エストニア	A	欧州	
エスワティニ(旧スワジランド) モザンビークと南アフリカに接する東 部(ルボンボ地方全域とシセルウェニ 地方、ホホ地方、マンジニ地方の各東 半分)	B (VL)	アフリカ	9
その他	A		
エチオピア 標高 2500m 以下の地域	B (M)	アフリカ	10
アジス・アベバ市、その他	A		
エリトリア 標高 2200m 以下の地域	特B (H)	アフリカ	11
アスマラ、その他	A		
エルサルバドル グアテマラ国境地域	B (VL)	中米	12
その他	A		
オ	国	区分	地域 図
オーストラリア	A	オセアニア	
オーストリア	A	欧州	
オーストラル諸島(仏領ポリネシア) (トゥブアイ島、ルルツ島)	A	オセアニア	
オマーン 北・南シャルキーヤ地方、北バー ティナ地方、ダーヒリーヤ地方	B (VL)	アジア	13
その他	A		
オランダ	A	欧州	

カ	国	区分	地域	図
ガイアナ 全域(ジョージタウン市、ニューアムステルダム市を含む)	特B (H)	南米		14
カザフスタン	A	アジア		
カタール	A	アジア		
ガーナ	特B (H)	アフリカ		15
カナダ	A	北米		
カナリア諸島(スペイン領)	A	アフリカ		
カーボ・ヴェルデ(ケープ・ヴェルデ) サンティアゴ島(プライア市を含む)	B (VL)	アフリカ		16
その他	A			
ガボン	特B (H)	アフリカ		17
カメルーン	特B (H)	アフリカ		18
ガンビア	特B (H)	アフリカ		19
カンボジア 下記以外の地域(シェムリアップ市を含む)	B (L)	アジア		20
アンコールワット、プノンペン市	A			
キ	国	区分	地域	図
ギアナ(仏領) 下記以外の地域(クールー小郡、マッコーリア小郡、マトゥーリ小郡を含む)	B (M)	南米		21
カイエンヌ市、クールー小郡の西沿岸地帯	A			
北マリアナ諸島(サイパン島、テナン島、ロタ島)(米領)	A	オセアニア		
ギニア	特B (H)	アフリカ		22
ギニアビサウ	B (M)	アフリカ		23
キプロス	A	アジア		
キューバ	A	中米		
ギリシャ	A	欧州		
キリバス(ギルバート諸島)(タラワ、タブアエラン島(ファニング島)、バナバ島(オーシャン島)を含む)	A	オセアニア		
キルギス	A	アジア		

ク	国	区分	地域	図
グアテマラ	標高 1500m 以下の農村部	B (L)	中米	24
	アンティグア、グアテマラ・シティ、アティトラン湖、その他	A		
	グアドループ(サン・バルテルミー島、サン・マルテン島を含む)(仏領)	A		
グアム(米領)	A	オセアニア		
クウェート	A	アジア		
クック諸島(ニュージーランド領)	A	オセアニア		
クリスマス島(オーストラリア領)	A	アジア		
グリーンランド(デンマーク領)	A	欧州		
グレナダ	A	中米		
クロアチア	A	欧州		
ケ	国	区分	地域	図
ケイマン諸島(英領)	A	中米		
ケニア	標高 2500m 以下の地域(動物保護区・ナイロビ市を含む)	B (M)	アフリカ	25
	その他	A		
コ	国	区分	地域	図
ココス(キーリング)諸島(オーストラリア領)	A	アジア		
コンボ	A	欧州		
コスタリカ	アラフエラ州(サン・カルロス小郡)、エレディア州(サラピキ小郡)、リモン州(マティナ小郡)	B (VL)	中米	26
	その他	A		
コートジボワール(象牙海岸)	特 B (H)	アフリカ	27	
コモロ	B (ND)	アフリカ	28	
コロンビア	標高 1700m 以下の地域	B (L)	南米	29
	カルタヘナ、ボゴタ、メデジン、その他	A		
コンゴ共和国(コンゴ・ブラザヴィル)	特 B (H)	アフリカ	30	
コンゴ民主共和国(コンゴ・キンシャサ)(旧ザイール)	特 B (H)	アフリカ	31	
サ	国	区分	地域	図
サウジアラビア	B	アジア	32	

イエメンに接する州(特にアシール州、ジーザーン州)		(VL)		
ジッダ市、ターイフ市、メッカ市、メディナ市、リヤド市、その他	A			
サウスジョージア・サウスサンドウィッチ諸島(英領)	A	南米		
サモア(西サモア)	A	オセアニア		
サモア(米領)	A	オセアニア		
サントメ・プリンシペ	B (VL)	アフリカ	33	
ザンビア	B (M)	アフリカ	34	
サンピエール島・ミクロン島(仏領)	A	北米		
サンマリノ	A	欧州		
シ	国	区分	地域	図
シエラレオネ	特 B (H)	アフリカ	35	
ジブチ	B (ND)	アフリカ	36	
ジブラルタル(英領)	A	欧州		
ジャマイカ	A	中米		
ジョージア(グルジア)	A	アジア		
シリア	A	アジア		
シンガポール	A	アジア		
ジンバブエ	B (M)	アフリカ	37	
ス	国	区分	地域	図
スイス	A	欧州		
スウェーデン	A	欧州		
スペイン	A	欧州		
スーダン	特 B (H)	アフリカ	38	
スリナム	シバリウィニ地方、プロコボンド地方、マロウェイネ地方	B (L)	南米	39
	パラマリボ、その他	A		
スリランカ	A	アジア		
スロバキア	A	欧州		
スロベニア	A	欧州		
セ	国	区分	地域	図
赤道ギニア	特 B (H)	アフリカ	40	

セーシェル	A	アフリカ		
セネガル	特 B (H)	アフリカ	41	
セルビア	A	欧州		
セントクリストファー(セントキッツ)・ネーヴィス	A	中米		
セントビンセント・グレナディーン諸島	A	中米		
セント・ヘレナ島(英領)	A	アフリカ		
セントルシア	A	中米		
ソ	国	区分	地域	図
ソマリア	特 B (H)	アフリカ	42	
ソロモン諸島	特 B (H)	オセアニア	43	
タ	国	区分	地域	図
タイ	B (L)	アジア	44	
ミャンマー、カンボジア、ラオスと国境を接する県 カーラシン県、クラビー県のプラーイブラヤー郡、サコンナコーン県、スラートターニー県、ソンクラーク県、ナコーンシータンマラート県、ナラティワート県、パッターニ県、パンガー県(パンガー市を含む)、ヤラーン県、ラヨーン県 チェンマイ市、チェンライ市、バンコク市、サムイ島、パンガン島、プーケット				
クラビー県の島々(ピピ島、ヤオノイ島、ヤオヤイ島、ランタ島)、パタヤ市、その他	A			
大韓民国(韓国)	B (L)	アジア	45	
仁川広域市、京畿道、江原道の各北部の農村部(非武装地帯を含む)(3月～12月)				
その他	A			
台湾	A	アジア		
タークス・カイコス諸島(英領)	A	中米		
タジキスタン	B (VL)	アジア	46	
タヒチ島(仏領ポリネシア)	A	オセアニア		
タンザニア	特 B (H)	アフリカ	47	
標高 1800m 以下の地域				

	その他	A		
チ	国	区分	地域	図
チェコ		A	欧州	
チャド		特 B (H)	アフリカ	48
中央アフリカ		特 B (H)	アフリカ	49
中華人民共和国(中国) 雲南省のミャンマー国境地帯の農村部 チベット自治区の墨脱県(メトク)県		B (VL)	アジア	50
都市部、その他		A		
チュニジア		A	アフリカ	
朝鮮民主主義人民共和国(北朝鮮) 南部		B (ND)	アジア	45
その他		A		
チリ		A	南米	
ツ	国	区分	地域	図
ツバル		A	オセアニア	
テ	国	区分	地域	図
デンマーク		A	欧州	
ト	国	区分	地域	図
ドイツ		A	欧州	
トケラウ諸島(ニュージーランド領)		A	オセアニア	
トーゴ		特 B (H)	アフリカ	51
ドミニカ共和国 ハイチと国境を接する州、サント・ドミンゴ州、ラ・アルタグラシア州 (サント・ドミンゴ市、リゾート地を含む)、その他		B (L)	中米	52
ドミニカ国		A	中米	
トリニダード・トバゴ		A	中米	
トルクメニスタン		A	アジア	
トルコ		A	アジア	
トンガ		A	オセアニア	
ナ	国	区分	地域	図
ナイジェリア		特 B (H)	アフリカ	53
ナウル		A	オセアニア	
ナミビア オシコト州、オシャナ州、オチョソン デュバ州、オハングウェナ州、オ		B (L)	アフリカ	54

ムサティ州、ザンベジ州、クネネ州、西カヴァンゴ州、東カヴァンゴ州、その他			
ウイントフック市	A		
ニ 国	区分	地域	図
ニウエ島(ニュージーランド領)	A	オセアニア	
ニカラグア エステリ県、チナンデガ県、ヌエバ・セゴビア県、ヒノテガ県、ボアコ県、マタガルパ県、レオン県、北アトランティコ自治地域(RAAN)、南アトランティコ自治地域(RAAS)	B (L)	中米	55
マナグア市、その他	A		
ニジェール	特 B (H)	アフリカ	56
西サハラ	B (ND)	アフリカ	57
ニューカレドニア(仏領)	A	オセアニア	
ニュージーランド	A	オセアニア	
ネ 国	区分	地域	図
ネパール 標高 2000m 以下の地域	B (L)	アジア	58
カトマンズ、代表的ヒマラヤトレッキング地域、その他	A		
ノ 国	区分	地域	図
ノーフォーク島(オーストラリア領)	A	オセアニア	
ノルウェー	A	欧州	
ハ 国	区分	地域	図
ハイチ(ラバディを含む)	B (M)	中米	59
パキスタン 標高 2500m 以下の地域(都市部を含む)	B (M)	アジア	60
その他	A		
パナマ ダリエン県、クナ・ヤラ自治区、パナマ東部地域のその他の県・自治区、ノベ・ブグレ自治区	B (L)	中米	61
西パナマ県、パナマ運河地帯、パナマ・シティ、その他	A		
バヌアツ	B (M)	オセアニア	43
バハマ	A	中米	

バブアニューギニア 標高 2000m 以下の地域	特 B (H)	オセアニア	62
その他	A		
バミューダ諸島(英領)	A	中米	
パラオ	A	オセアニア	
パラグアイ	A	南米	
バルバドス	A	中米	
バーレーン	A	アジア	
ハンガリー	A	欧州	
バングラデシュ 下記以外の地域	B (L)	アジア	63
ダッカ市	A		
ヒ 国	区分	地域	図
東チモール 特にオエクシ県	B (M)	アジア	6
ピトケアン諸島(英領)	A	オセアニア	
フ 国	区分	地域	図
フィジー	A	オセアニア	
フィリピン パラワン島、ミンダナオ島	B (L)	アジア	64
マニラなど都市部、その他	A		
フィンランド	A	欧州	
プエルトリコ(米領)	A	中米	
フェロー諸島(デンマーク領)	A	欧州	
フークランド諸島(英領)	A	南米	
ブータン インドと国境を接する南側地域の 標高 1700m 以下の農村部 タシガン県、タシ・ヤンツェ県、チラン県、トンサ県、ハ県、プナカ県、モンガル県、ルンツェ県、ワンデュー・ポダン県の 5 月～9 月	B (VL)	アジア	65
ガサ県、ティンブー県、パロ県、ブムタン県、その他	A		
ブラジル アクレ州(リオ・ブランコ)、アマゾナス州(マナウス)、アマパー州(マカパ)、パラ州(ベレン)、マットグロッソ州(クイアバ)、マラニョン州(サン・ルイス)、ロライマ州(ボア・ヴィスタ)、 Rondônia 州(ポルト・ヴェーリョ)の全域(州都を含む) エスピリト・サント州、ゴイアス州、	B (L)	南米	66

トカンティンス州、ピアウイ州、マツ トグロッツ・ド・スル州の農村部 リオデジャネイロ州とサンパウロ 州の森林地帯			
ブラジリア市、リオデジャネイロ 市、サンパウロ市、イグアス 滝、その他	A		
フランス	A	欧州	
ブルガリア	A	欧州	
ブルキナファソ	特 B (H)	アフリカ	67
ブルネイ・ダルサラーム	A	アジア	
ブルンジ	B (M)	アフリカ	68
国	区分	地域	図
ベトナム	B (L)	アジア	69
農村部のみ メコンデルタ・紅河デルタ			
クイニョン、ダナン、ニャチャン、 ハイフォン、ハノイ、ホーチミン (サイゴン)の各都市、その他	A		
ベナン	特 B (H)	アフリカ	70
ベネズエラ	B (L)	南米	71
標高 1700m以下の地域(エンジェ ル・フォールを含む)			
その他	A		
ベラルーシ	A	欧州	
ベリーズ	B (VL)	中米	72
下記以外の地域			
ベリーズ市、観光地の島々(ア ンバーgris・キーなど)	A		
ペルー	B (M)	南米	73
標高 2000m 以下の地域(イキトス 市、プエルト・マルドナド市、ラ・リ ベルタ県とランバイエケ県の東部 遠隔地を含む)			
リマ県 アレキパ、イカ、タクナ、ナス カ、プーノ、モケグアの各都市 高地の観光地(クスコ、マチュピ チュ、チチカカ湖) 太平洋沿岸、その他	A		

ベルギー	A	欧州		
国	区分	地域	図	
ボスニア・ヘルツェゴビナ	A	欧州		
ボツワナ	B	アフリカ	74	
下記以外の地域(フランシスタウン市、チョベ国立公園を含む)	(L)			
ハボローネ市、その他	A			
ボラボラ島(仏領ポリネシア)	A	オセアニア		
ポーランド	A	欧州		
ボリビア	B	南米	75	
標高 2500m 以下の地域	(L)			
ラパス市、その他	A			
ポルトガル	A	欧州		
ホンジュラス	B	中米	76	
下記以外の地域(ロアタン島、その他の沿岸の島々を含む)	(M)			
サン・ペドロ、スラ、テグシガルパ	A			
香港(中国領)	A	アジア		
マ	国	区分	地域	図
マカオ(中国領)	A	アジア		
マケドニア(旧ユーゴスラビア共和国)	A	欧州		
マーシャル諸島	A	オセアニア		
マダガスカル	B	アフリカ	77	
全域(アンタナナリボを含む)	(M)			
マデイラ諸島(ポルトガル領)	A	アフリカ		
マヨット島(仏領)	B	アフリカ	77	
	(ND)			
マラウイ	B	アフリカ	78	
	(M)			
マリ	特 B	アフリカ	79	
	(H)			
マルキーズ(マルケサス)諸島(仏領ポリネシア) (ウア・フカ島、ヒバ・オア島)	A	オセアニア		
マルタ	A	欧州		
マルチニーク(仏領)	A	中米		
マレーシア	B	アジア	80	
下記以外の農村部	(L)			
ジョージタウン、クアラルンプール、ペナン州(ペナン島を含む)	A			
ミ	国	区分	地域	図
ミクロネシア連邦	A	オセアニア		

(コスラエ、チューク、ボンペイ、ヤップ諸島)			
南アフリカ ジンバブエとモザンビークとの国境沿い 特に、クワズール・ナタール州のウムカニャクデ郡、リンポポ州のヴェンベ地区、ウォーターバーグ地区とモパネ地区、ムプマランガ州のエシヤンゼニ郡（クルーガー国立公園を含む）	B (L)	アフリカ	81
その他	A		
南スーダン	特 B (H)	アフリカ	38
ミャンマー(ビルマ) 特に標高 1000m 以下の地域(バガンを含む)	B (M)	アジア	82
メ 図			
メキシコ オアハカ州、カンペチェ州、キンタナ・ロー州、サン・ルイス・ポトシ州、シナロア州、ソノラ州、タバスコ州、チアパス州、チワワ州南部、ドゥランゴ州、ナヤリット州、ハリスコ州 米国国境地域、その他	B (VL) A	中米	83
モ 国 区分 地域 図			
モザンビーク	B (M)	アフリカ	84
モナコ	A	欧州	
モーリシャス	A	アフリカ	
モーリタニア 全域(ヌアクシュott市を含む) ダフレット・ヌアジブ州、ティリス・	特 B (H)	アフリカ	85

ゼムール州			
モルディブ	A	アジア	
モルドバ	A	欧州	
モーレア島(仏領ポリネシア)	A	オセアニア	
モロッコ	A	アフリカ	
モンゴル	A	アジア	
モンセラット(モントセラト)(英領)	A	中米	
モンテネグロ	A	欧州	
ヨ 国 区分 地域 図			
ヨルダン	A	アジア	
ヨルダン川西岸地区(パレスチナ自治区を含む)	A	アジア	
ラ 国 区分 地域 図			
ラオス 下記以外の地域 ヴィエンチャン市	B (VL) A	アジア	86
ラトビア	A	欧州	
リ 国 区分 地域 図			
リトアニア	A	欧州	
リビア	A	アフリカ	
リヒテンシュタイン	A	欧州	
リベリア	特 B (H)	アフリカ	87
ル 国 区分 地域 図			
ルーマニア	A	欧州	
ルクセンブルク	A	欧州	
ルワンダ	B (M)	アフリカ	88
レ 国 区分 地域 図			
レソト	A	アフリカ	
レバノン	A	アジア	
レユニオン島(仏領)	A	アフリカ	
ロ 国 区分 地域 図			
ロシア	A	一部アジア	

2. マラリア流行地域（広域地図）

- A 地域 : マラリアの発生が報告されていない地域
 B 地域 : マラリア感染リスクが「Very Low」、「Low」、「Moderate」、「No Data」とされる地域
 特 B 地域 : マラリア感染リスクが「High」とされる地域

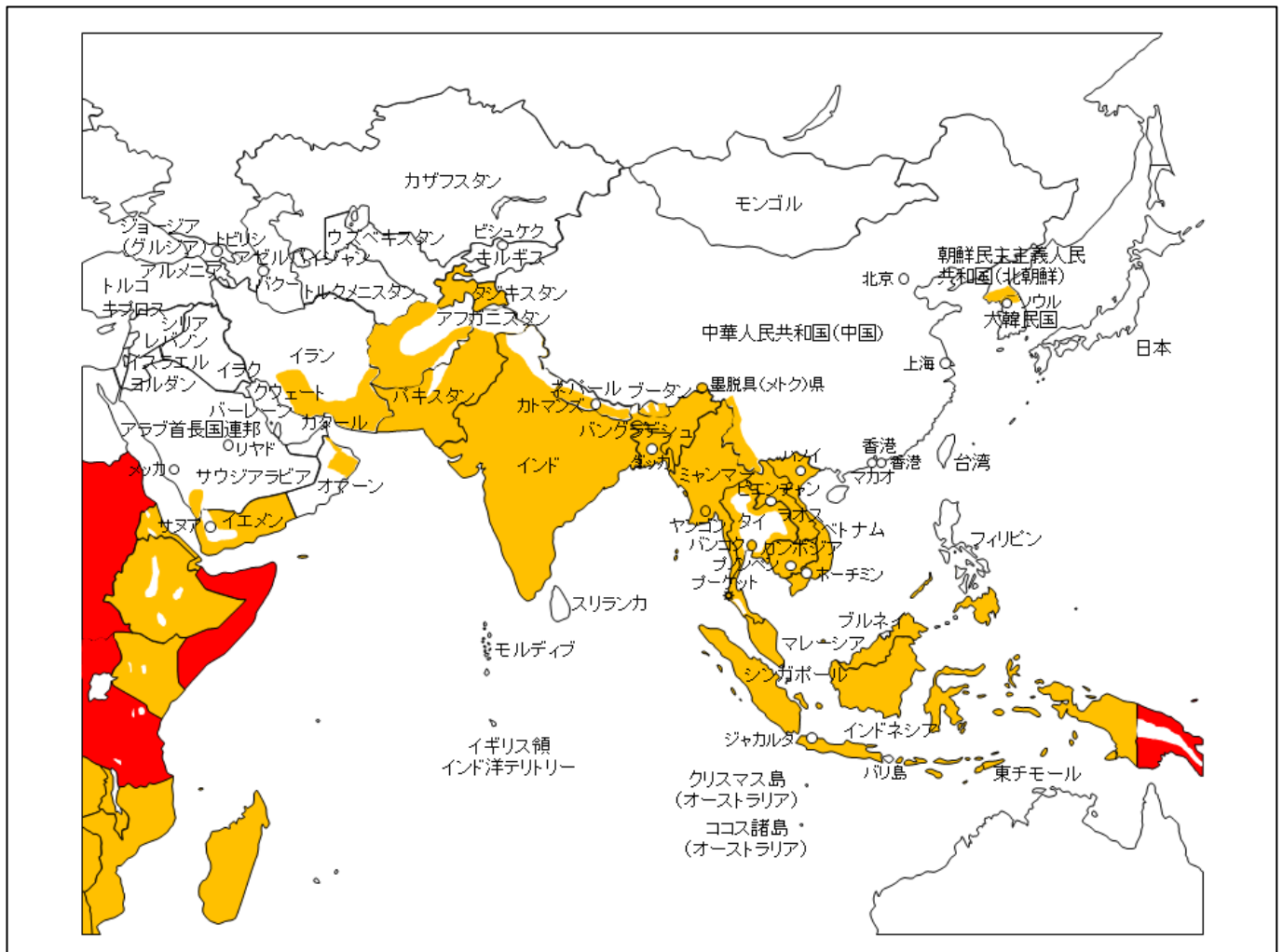
○ 都市

☀ 観光地

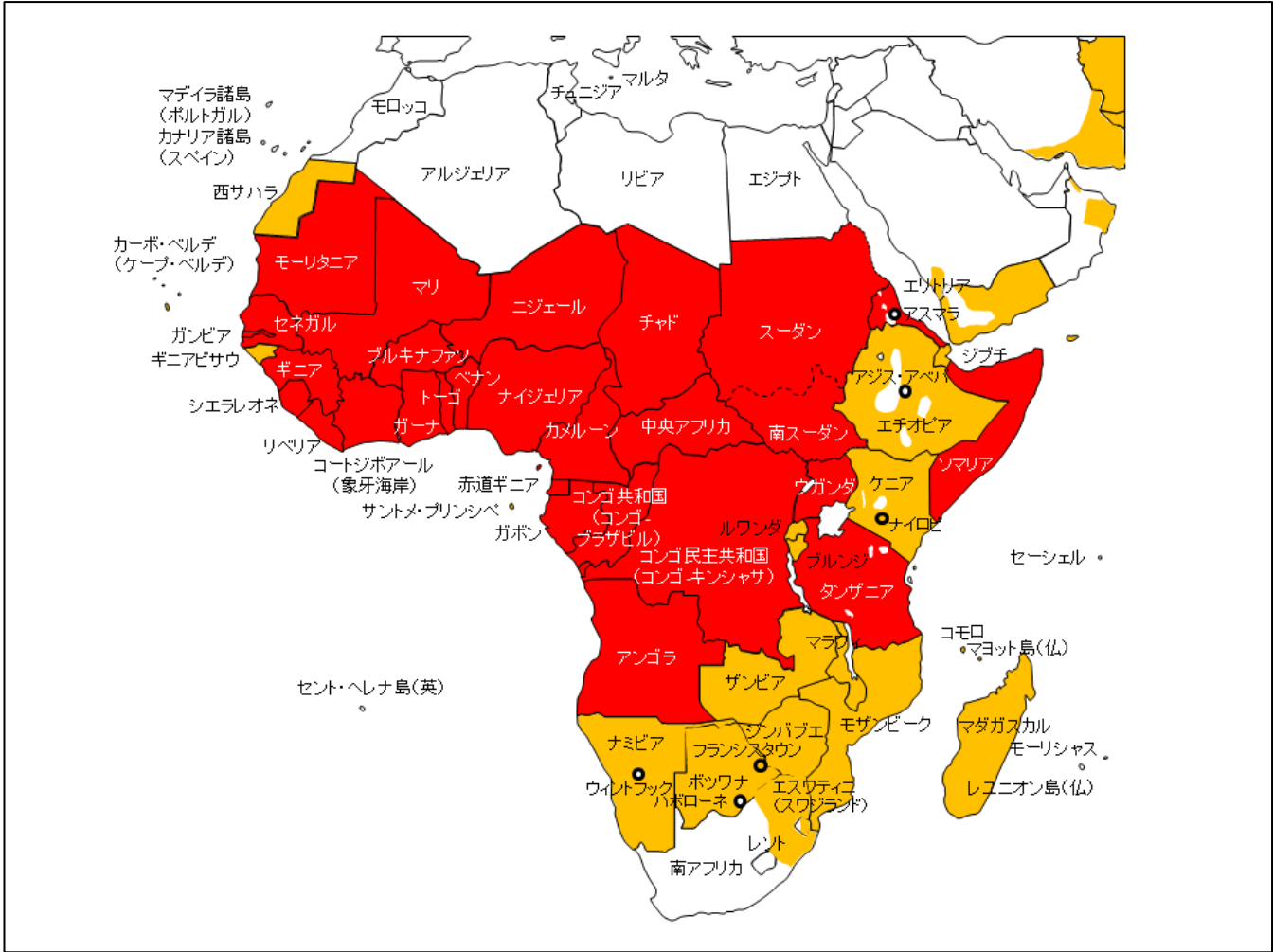
注) 農村部の色分けは行っていないため、問診により判断する。

また、地図上の都市表記「○」は、農村部として扱っていないが、必要に応じて都市内の滞在地域を確認して、農村部の滞在有無を判断する。

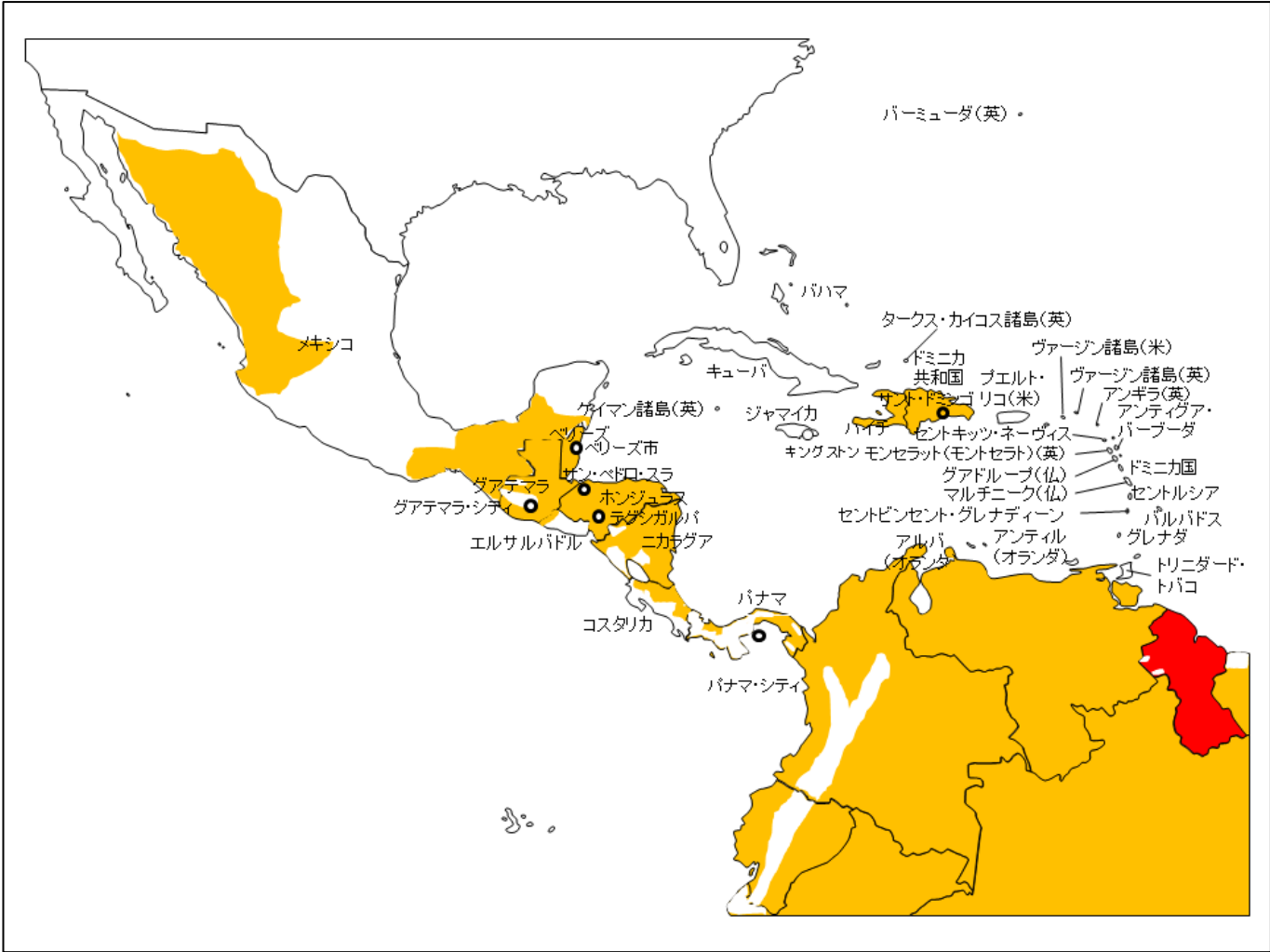
アジア



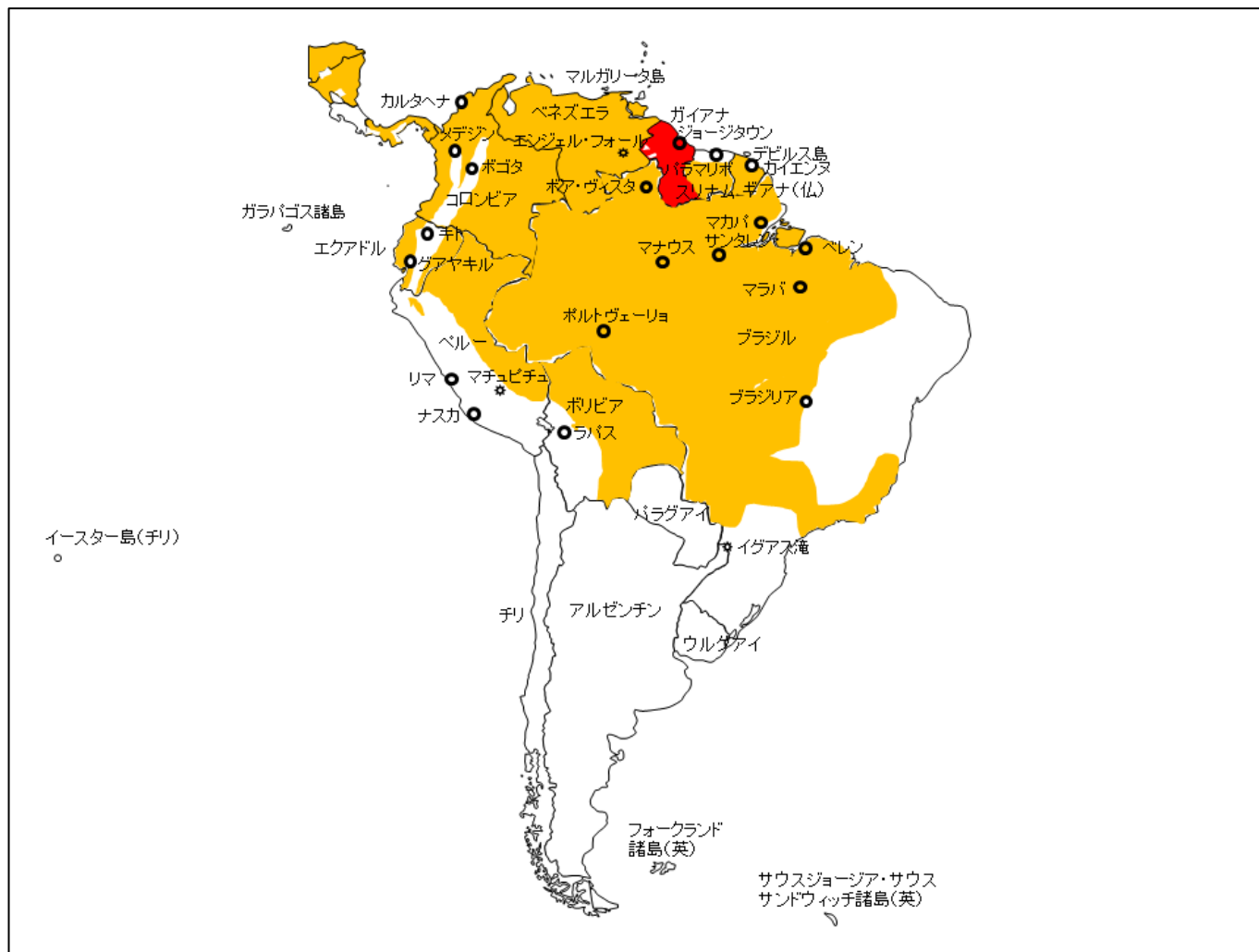
アフリカ



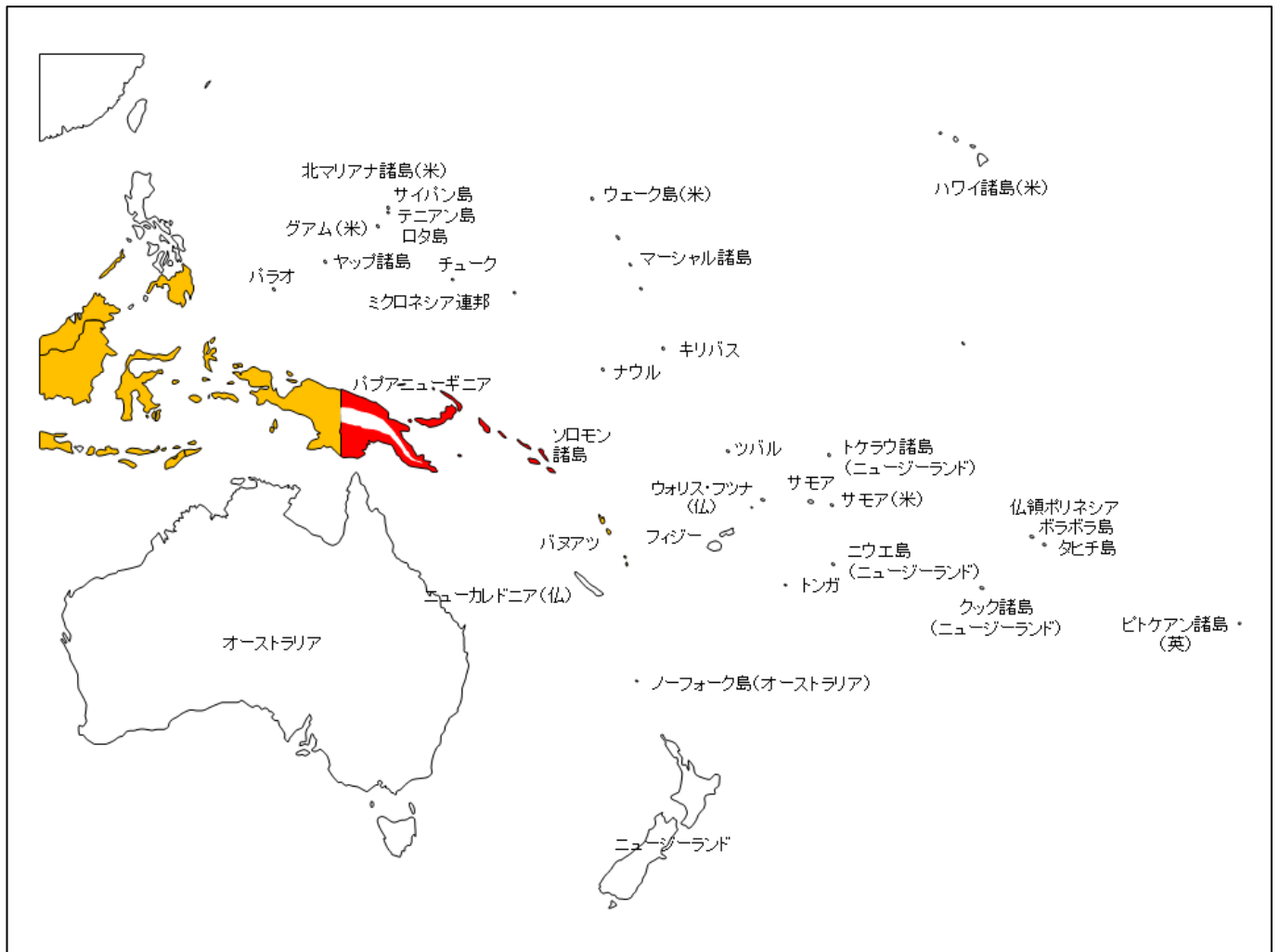
中米



南米



オセアニア



マラリア流行地域（国別地図）

図1 アフガニスタン(アジア)

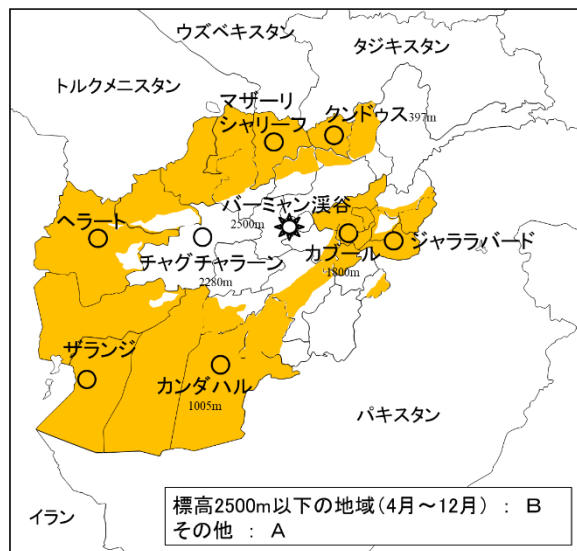


図2 アンゴラ(アフリカ)

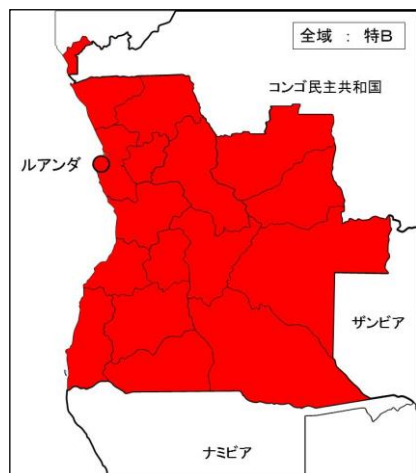


図3 イエメン(アジア)

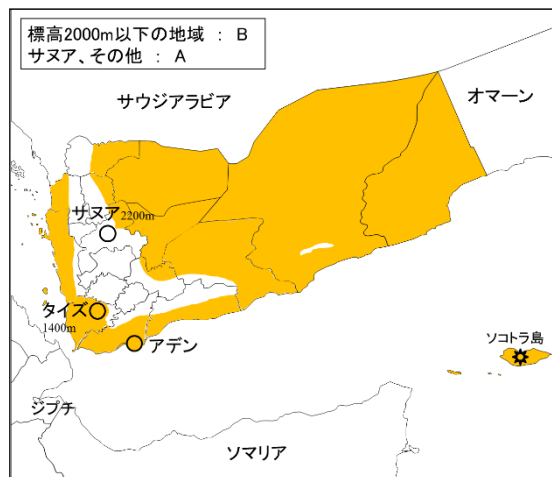


図4 イラン(アジア)

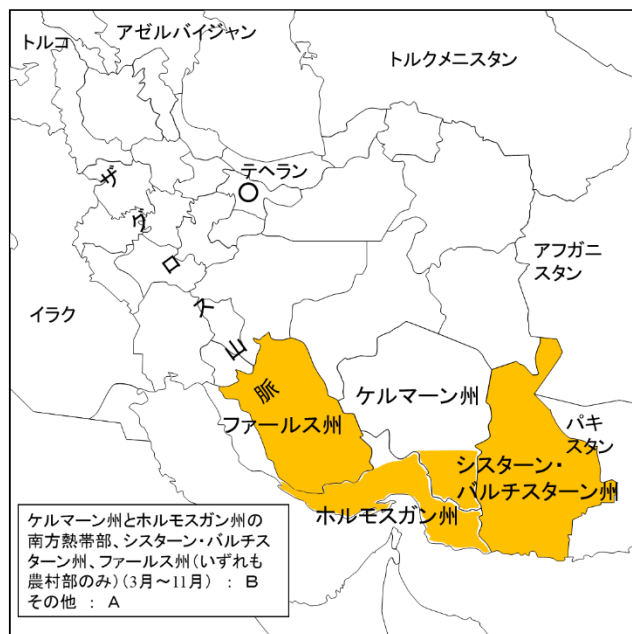


図5 インド(アジア)

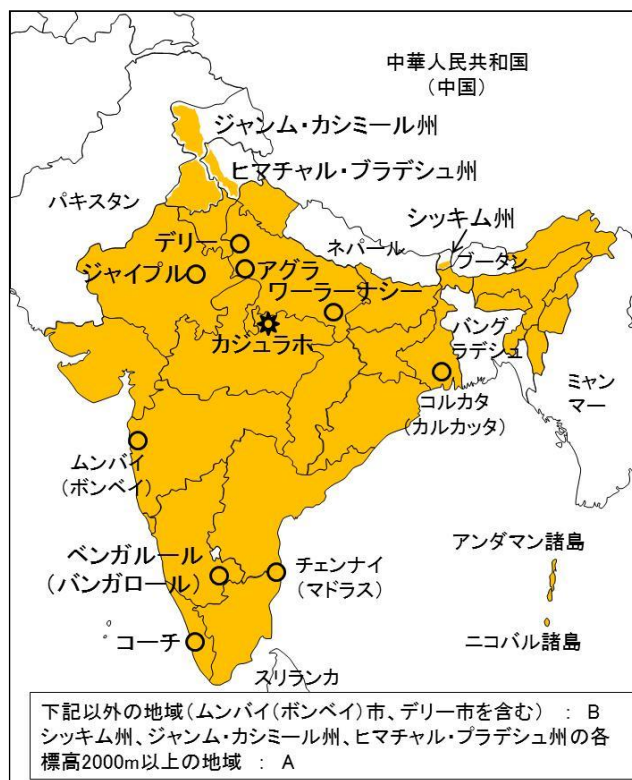


図6 インドネシア、東チモール(東アジア)

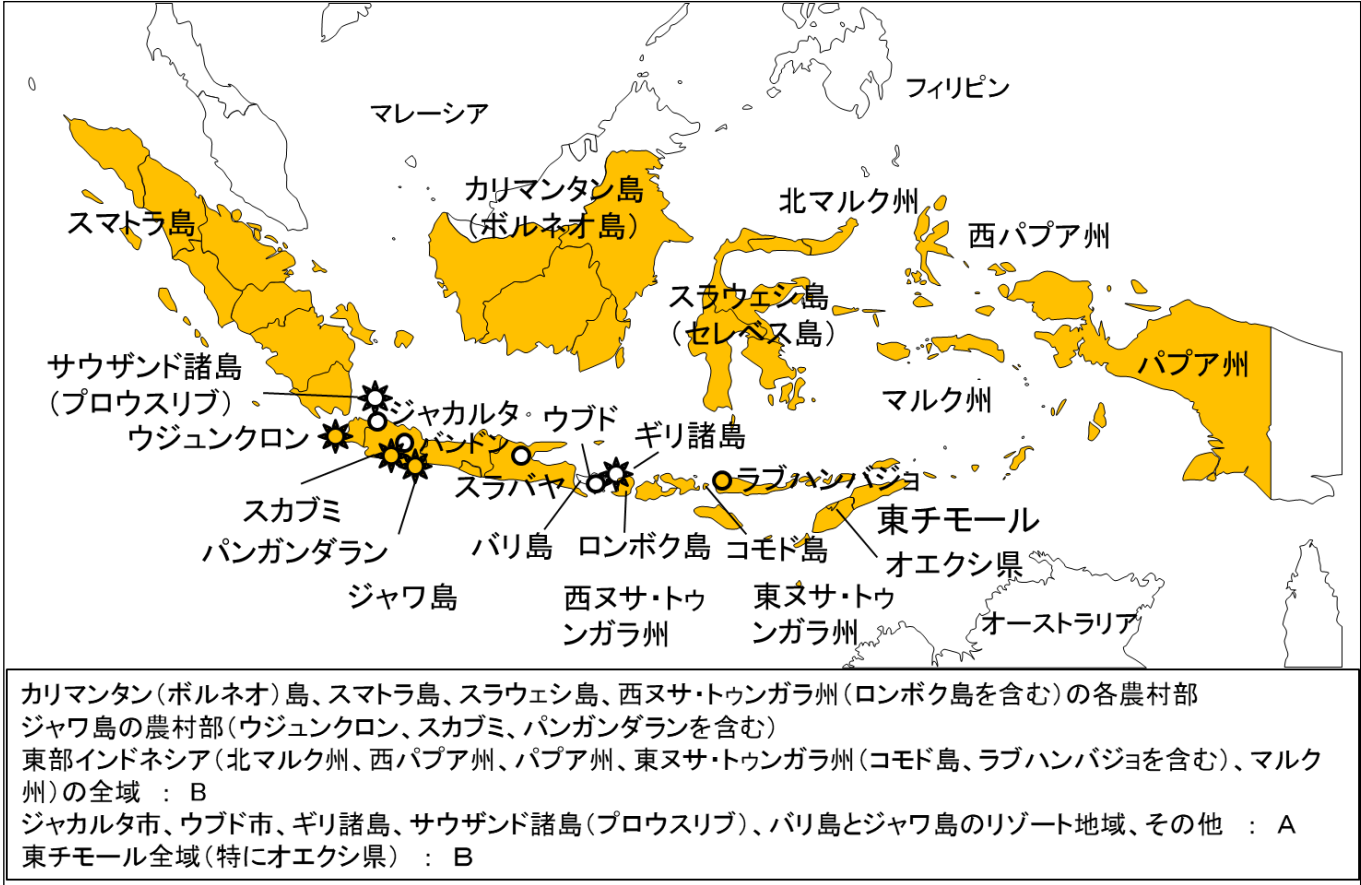


図7 ウガンダ(アフリカ)

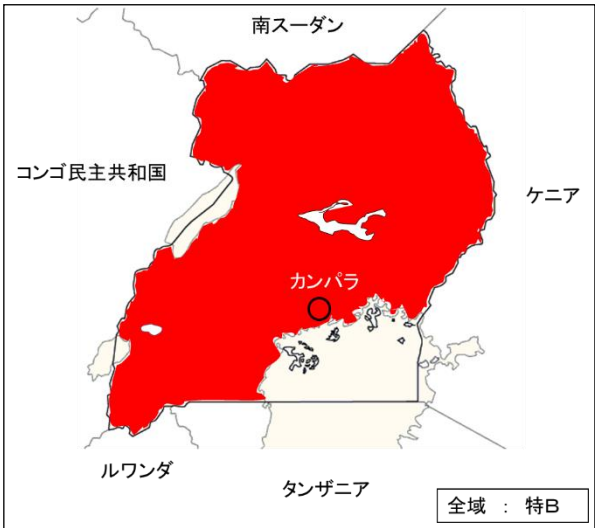


図8 エクアドル(南米)

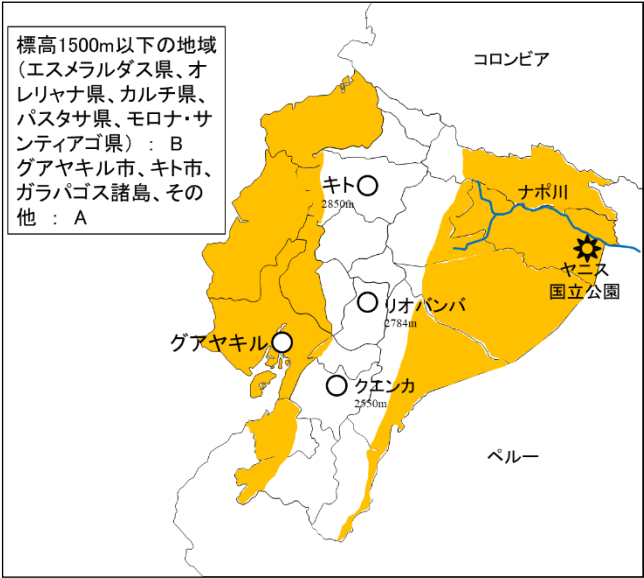


図9 エスワティニ(旧スワジランド)(アフリカ)

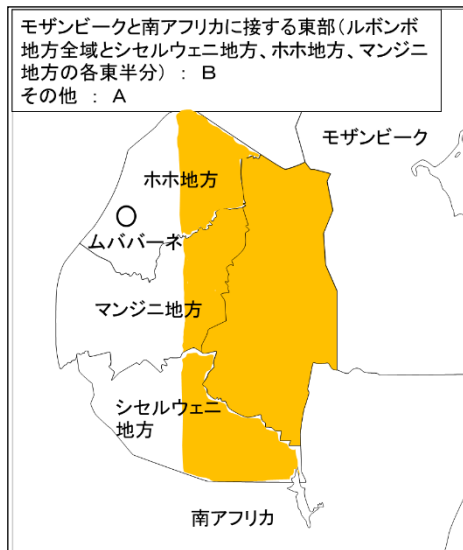


図12 エルサルバドル(中米)



図10 エチオピア(アフリカ)

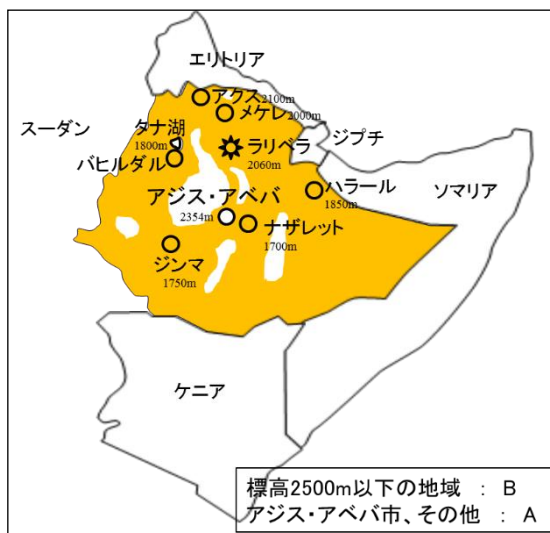


図13 オマーン(アジア)

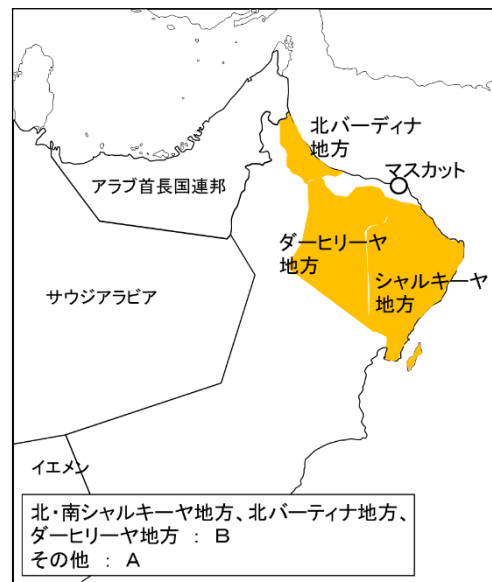


図11 エリトリア(アフリカ)

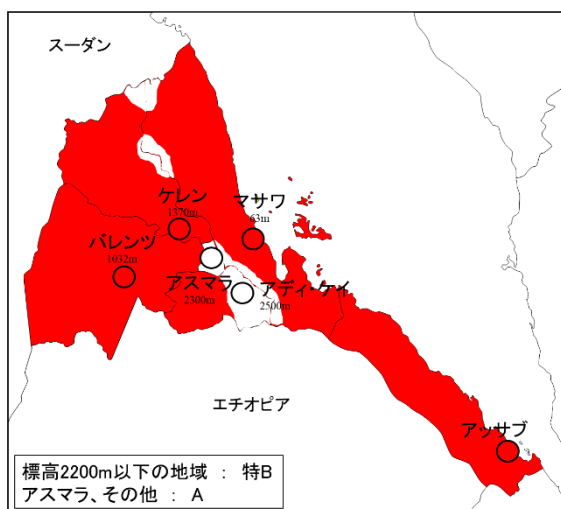


図14 ガイアナ(南米)

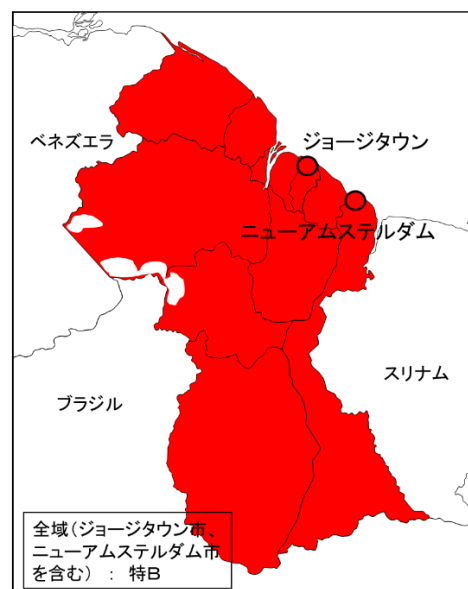


図 15 ガーナ(アフリカ)

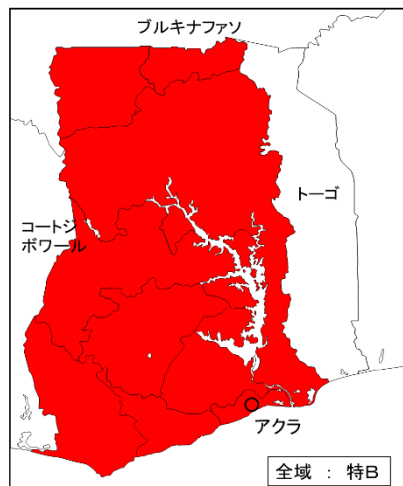


図 16 カーボ・ヴェルデ(ケープ・ヴェルデ)(アフリカ)



図 17 ガボン(アフリカ)

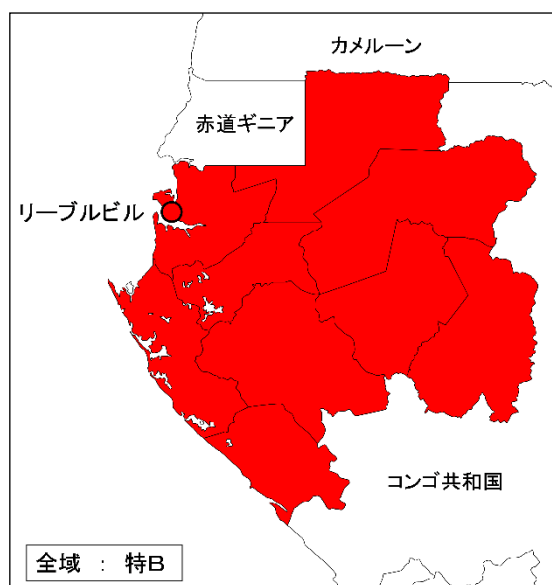


図 18 カメルーン(アフリカ)

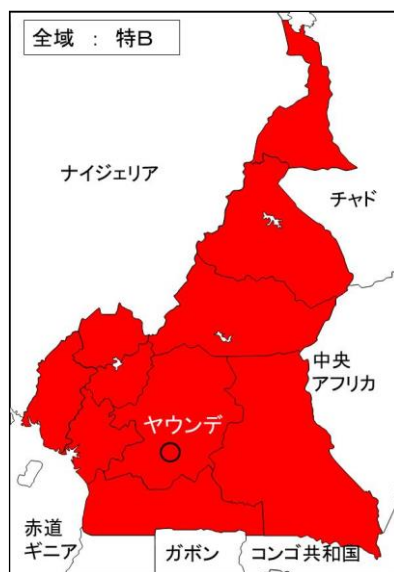


図 19 ガンビア(アフリカ)

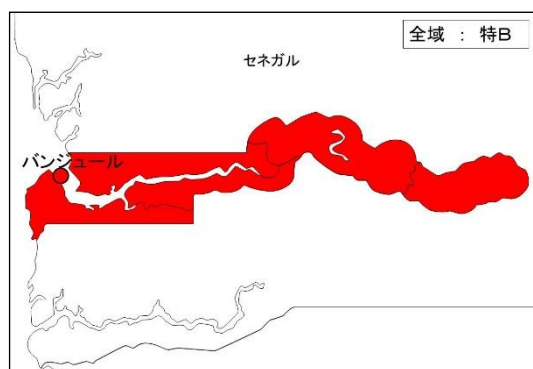


図 20 カンボジア(アジア)



図 21 ギアナ(仏領)(南米)



図 24 グアテマラ(中米)

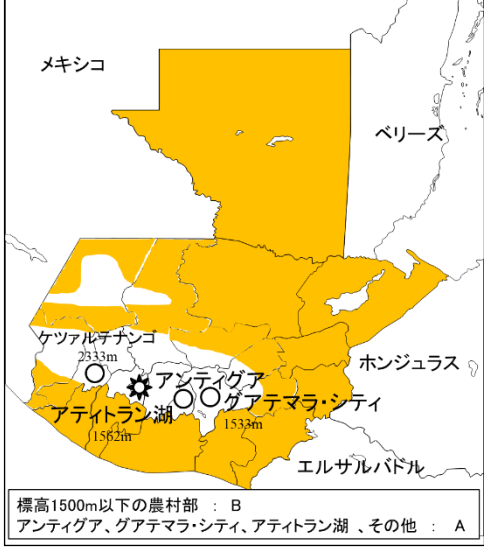


図 22 ギニア(アフリカ)

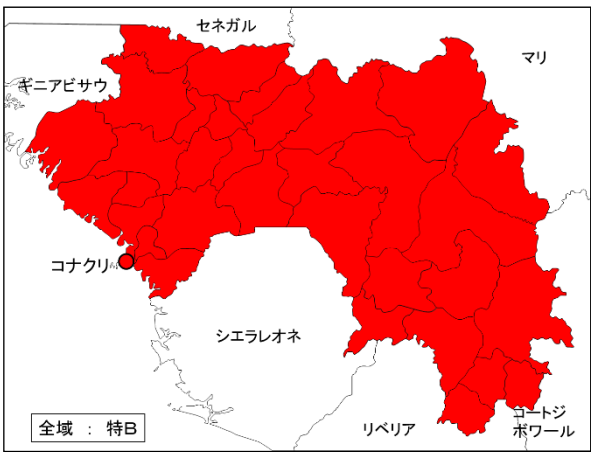


図 25 ケニア(アフリカ)

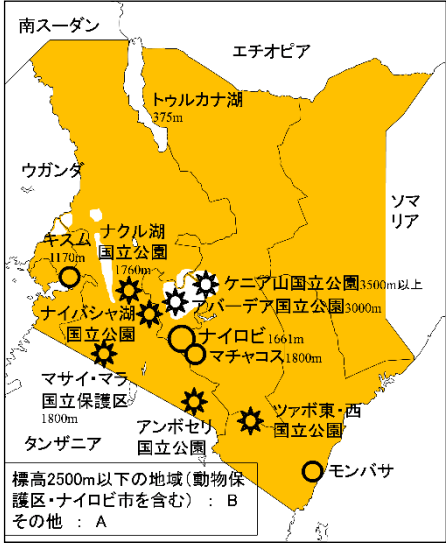


図 23 ギニアビサウ(アフリカ)



図 26 コスタリカ(中米)



図 27 コートジボワール(象牙海岸)(アフリカ)

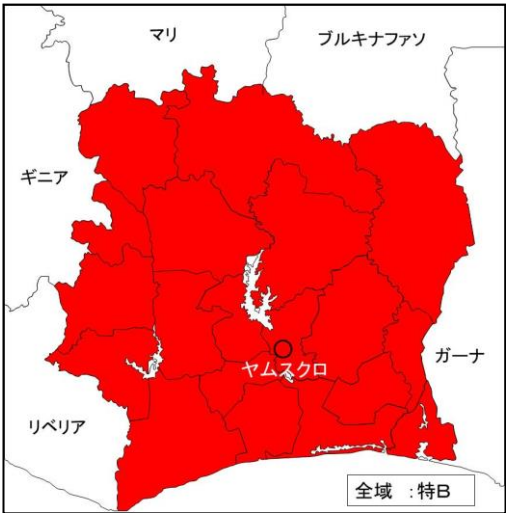


図 30 コンゴ共和国(コンゴ-ブラザヴィル)(アフリカ)

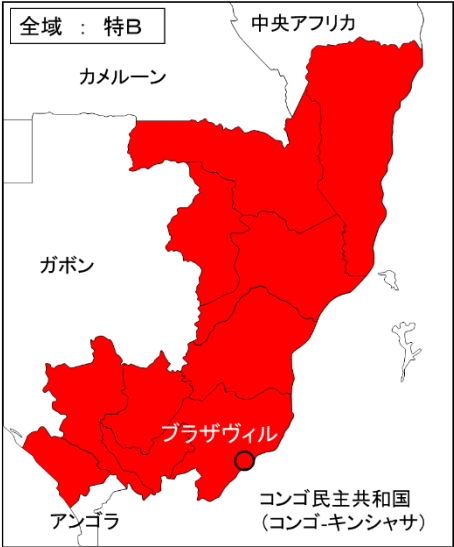


図 28 コモロ(アフリカ)

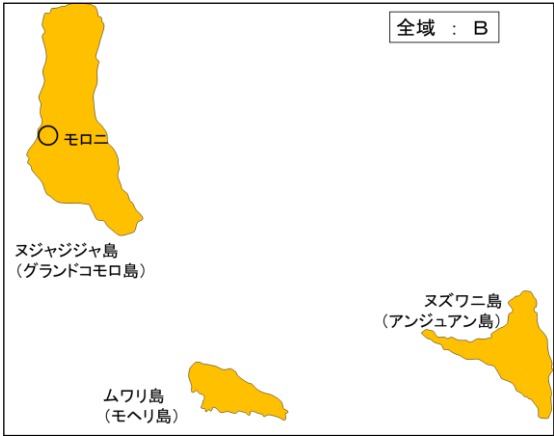


図 31 コンゴ民主共和国(コンゴ-キンシャサ)
(旧ザイール)(アフリカ)

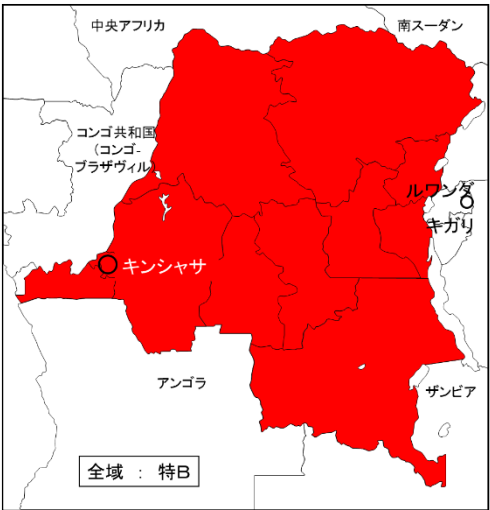


図 29 コロンビア(南米)

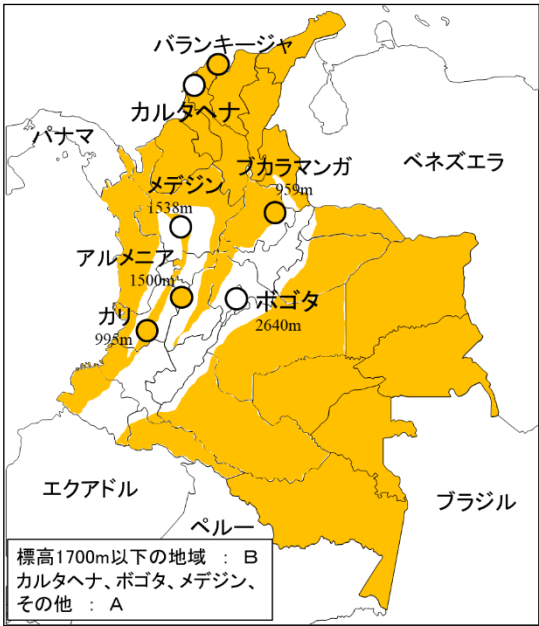


図 32 サウジアラビア(アジア)

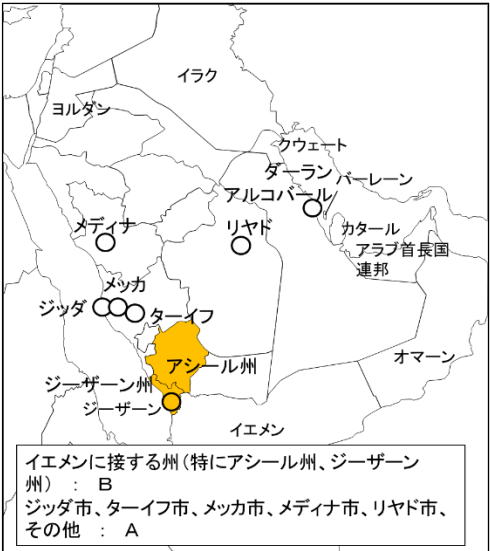


図 33 サントメ・プリンシペ(アフリカ)

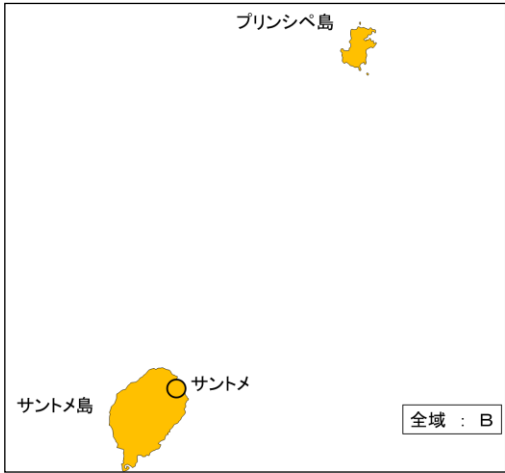


図 36 ジブチ(アフリカ)

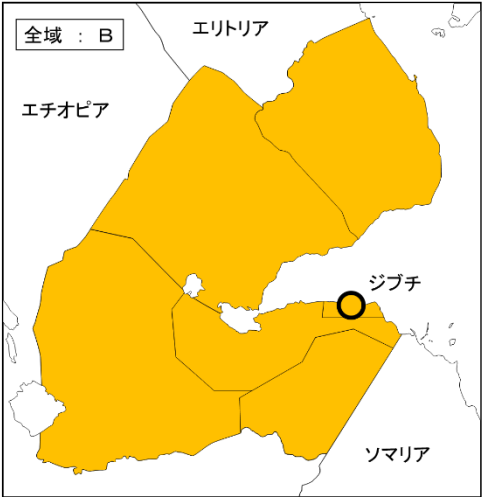


図 34 ザンビア(アフリカ)



図 37 ジンバブエ(アフリカ)



図 35 シエラレオネ(アフリカ)

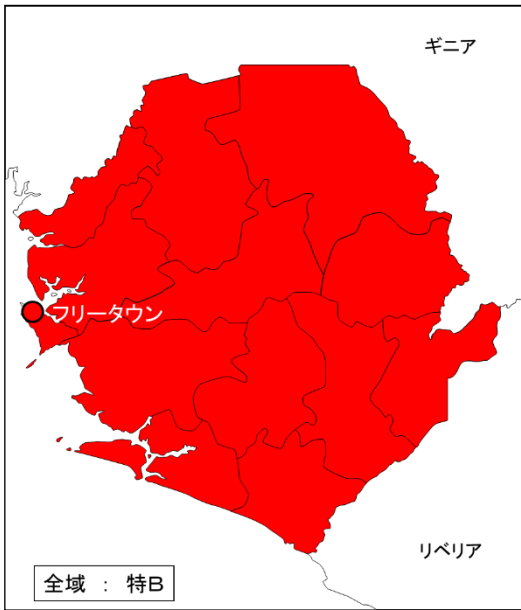


図 38 スーダン、南スーダン(アフリカ)

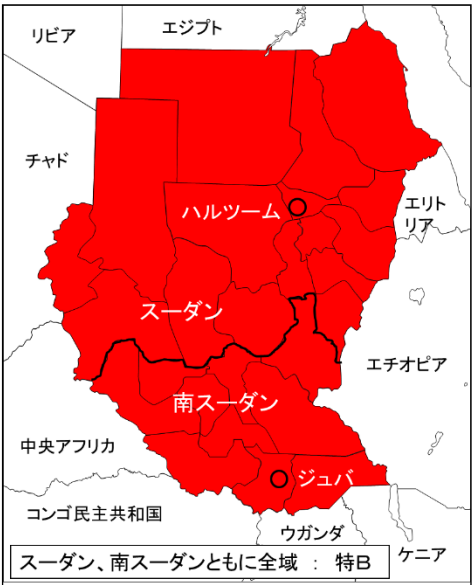


図 39 スリナム(南米)



図 42 ソマリア(アフリカ)

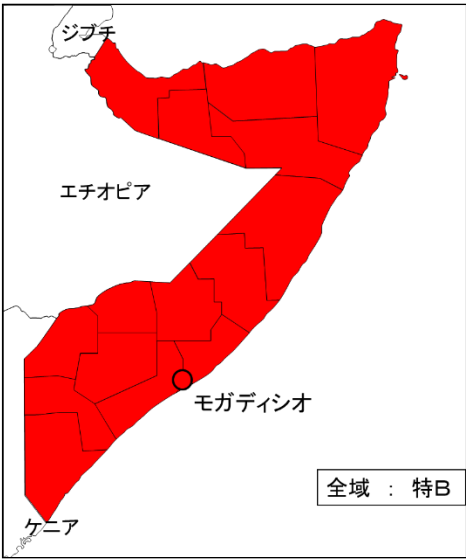


図 40 赤道ギニア(アフリカ)

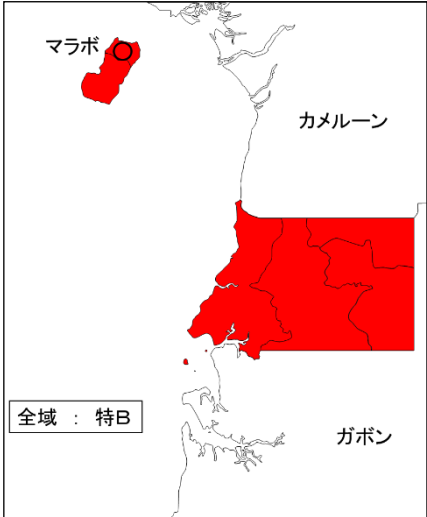


図 43 ソロモン諸島、バヌアツ(オセアニア)

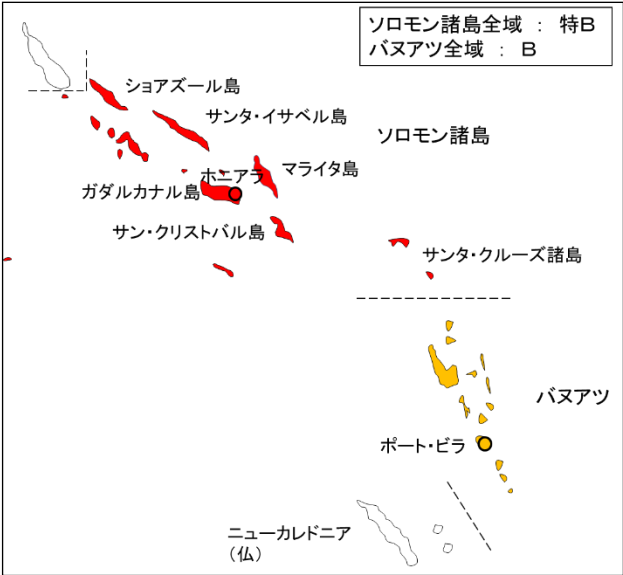


図 41 セネガル

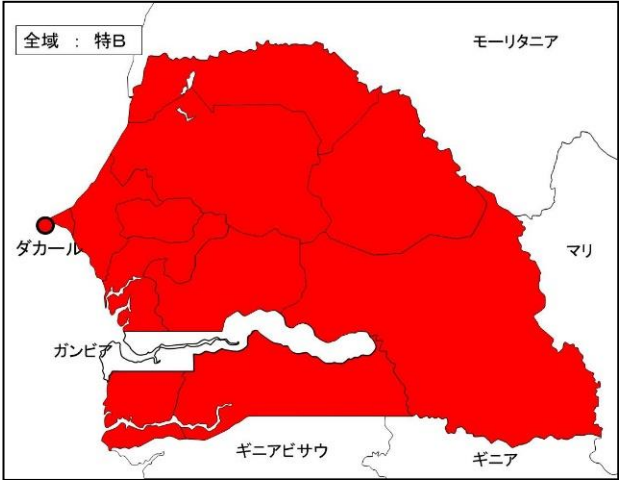


図 44 タイ(アジア)

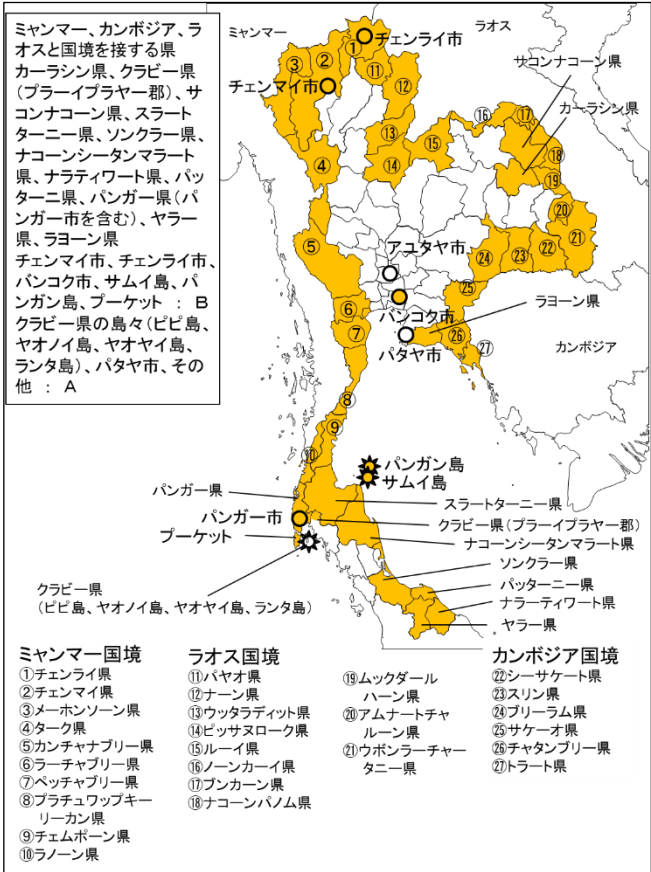


図 45 大韓民国(韓国)、朝鮮民主主義人民共和国(北朝鮮)(アジア)

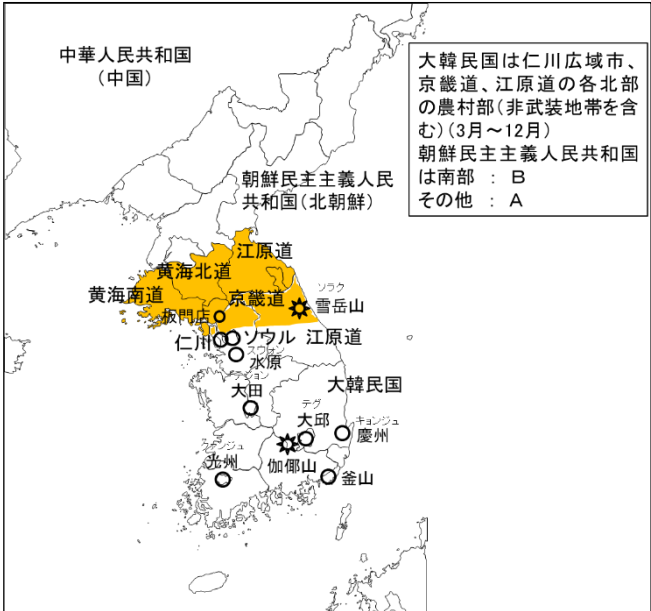


図 46 タジキスタン(アジア)

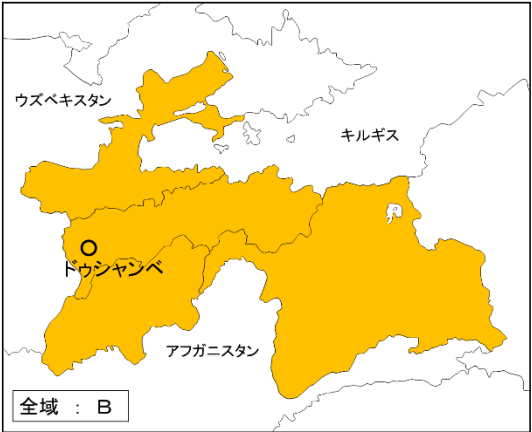


図 47 タンザニア(アフリカ)

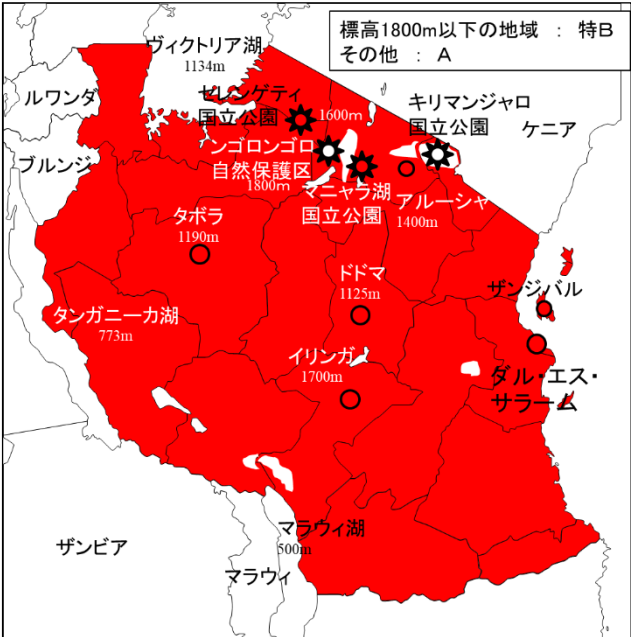


図 48 チャド(アフリカ)

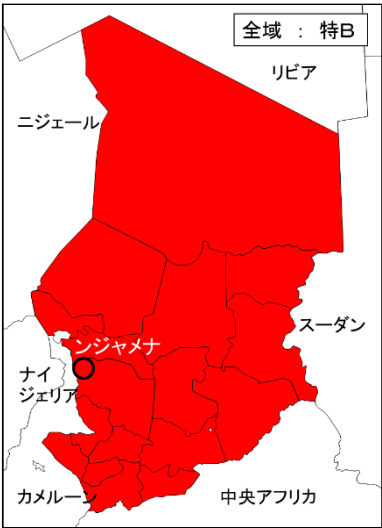


図 49 中央アフリカ(アフリカ)

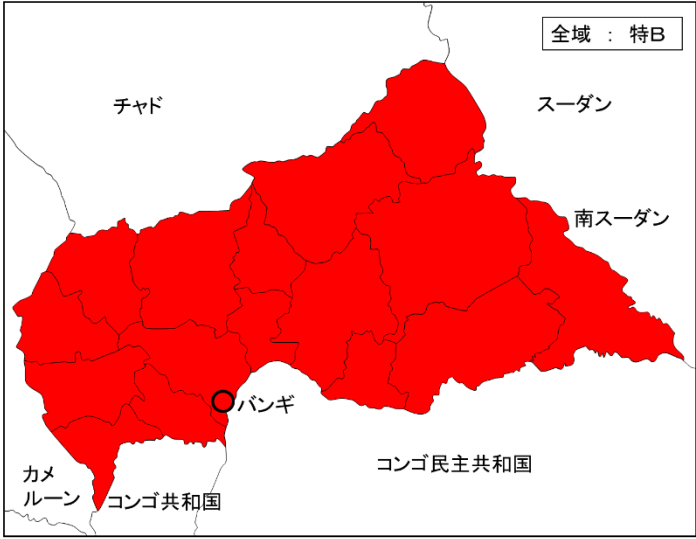


図 50 中華人民共和国(中国)



朝鮮民主主義人民共和国(北朝鮮)→図 45 参照

図 51 トーゴ(アフリカ)

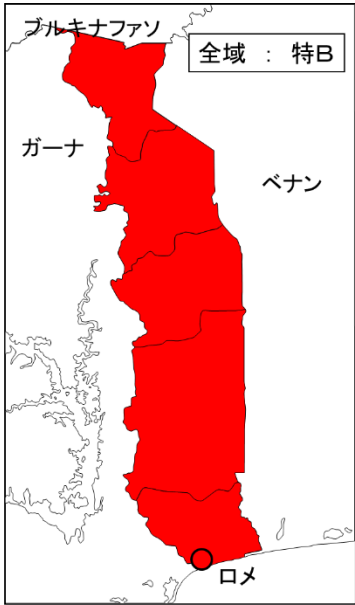


図 52 ドミニカ共和国(中米)

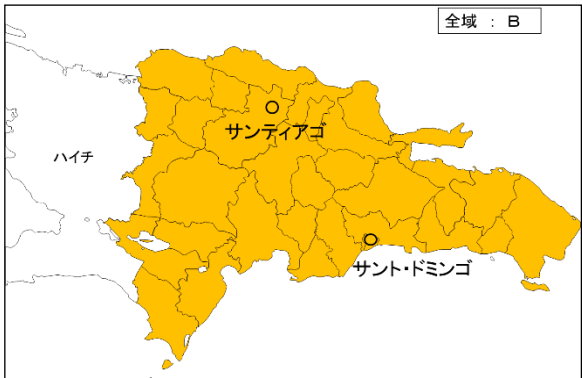


図 53 ナイジェリア(アフリカ)

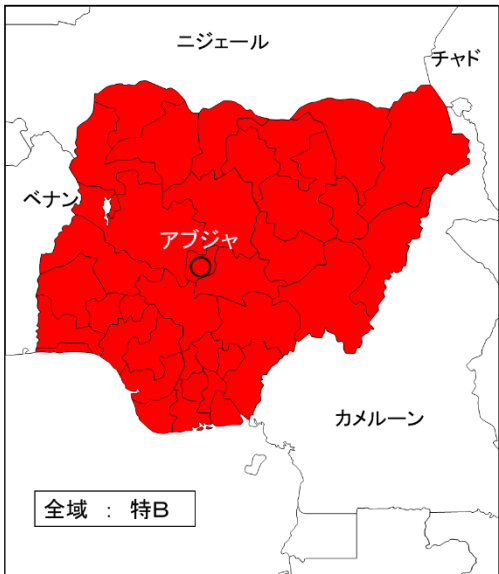


図 54 ナミビア(アフリカ)

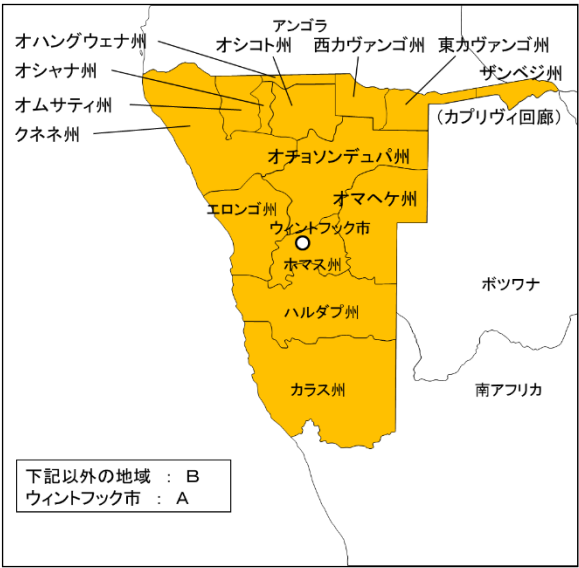


図 55 ニカラグア(中米)

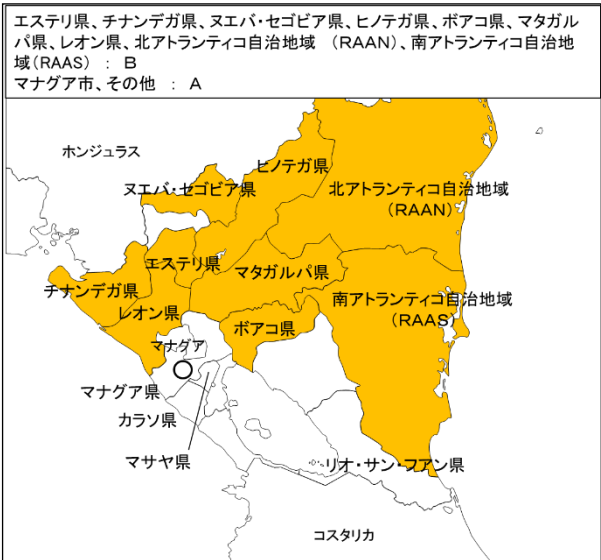


図 56 ニジェール(アフリカ)

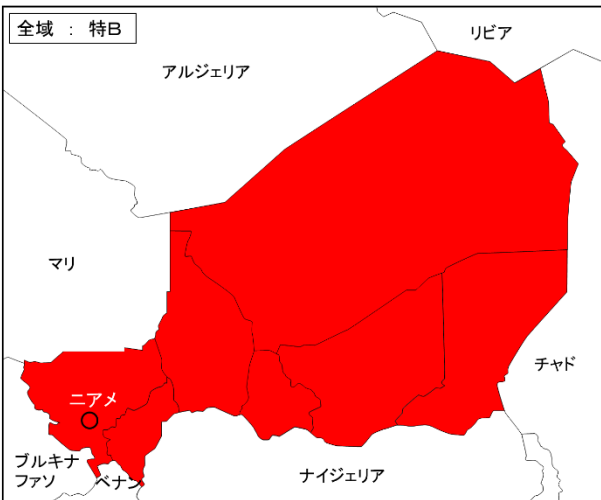


図 57 西サハラ(アフリカ)

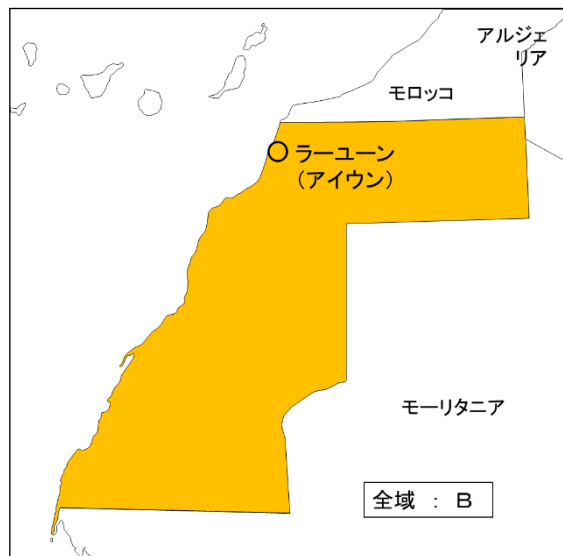


図 58 ネパール(アジア)



図 59 ハイチ(中米)

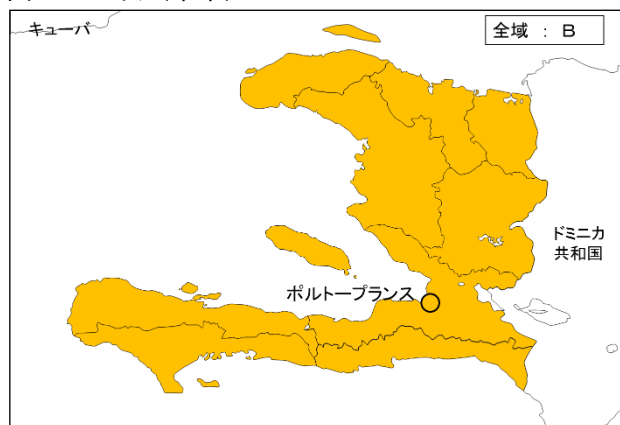


図 60 パキスタン(アジア)

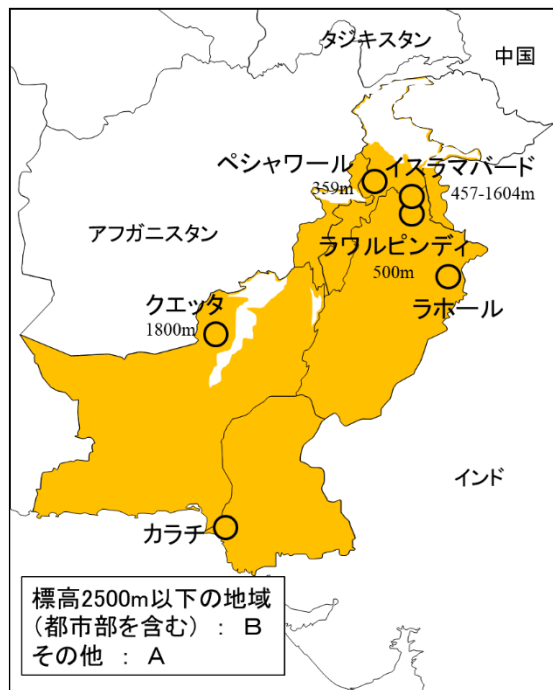
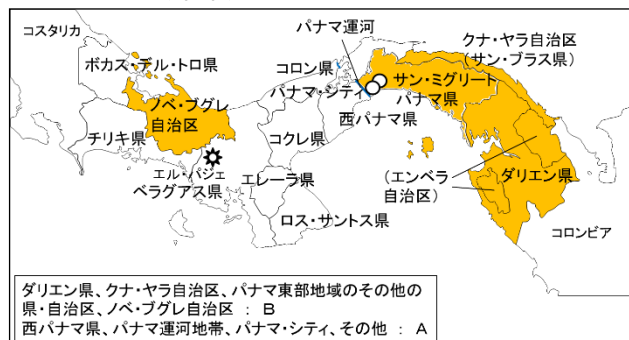


図 61 パナマ(中米)



バスアツ→図 43 参照

図 62 パプアニューギニア(オセアニア)

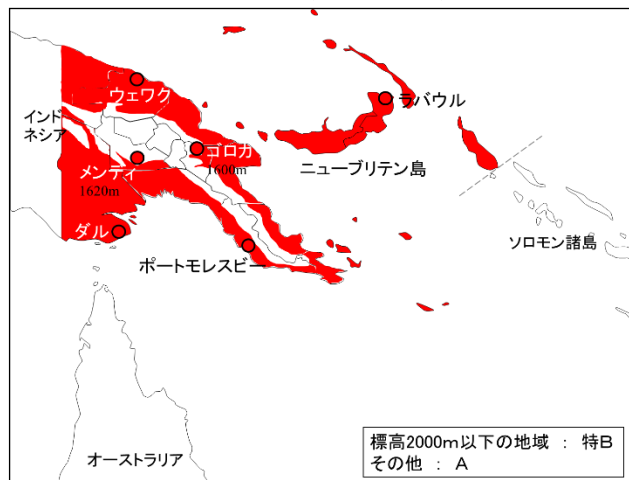


図 63 バングラデシュ(アジア)

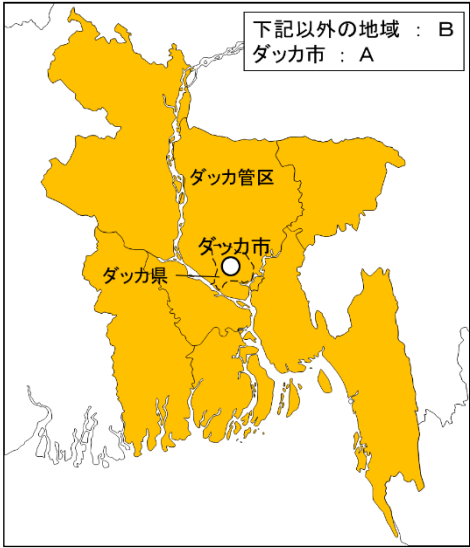
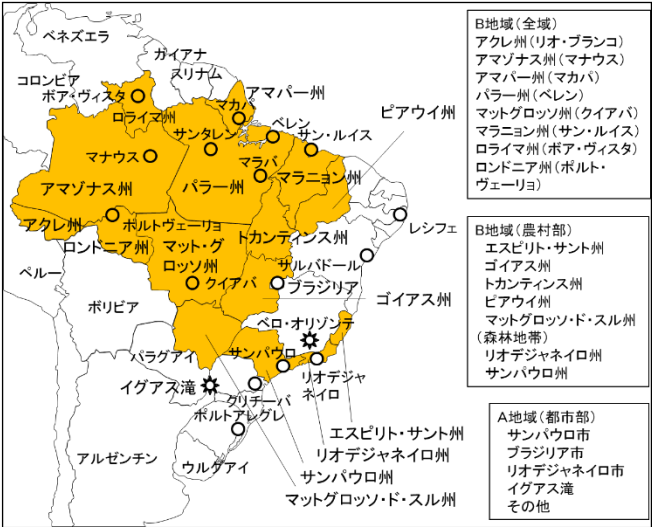


図 66 ブラジル(南米)



東チモール→図6参照

図 64 フィリピン(アジア)

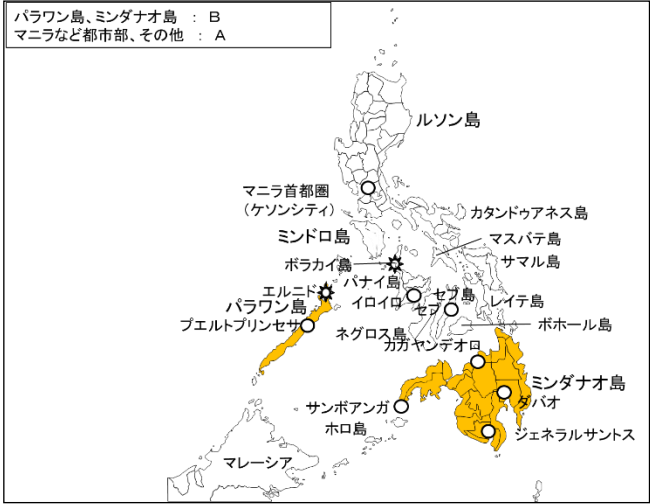


図 67 ブルキナファソ(アフリカ)



図 65 ブータン(アジア)

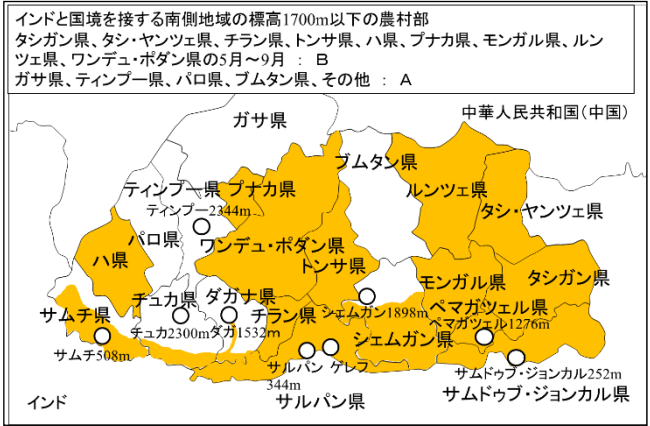


図 68 ブルンジ(アフリカ)

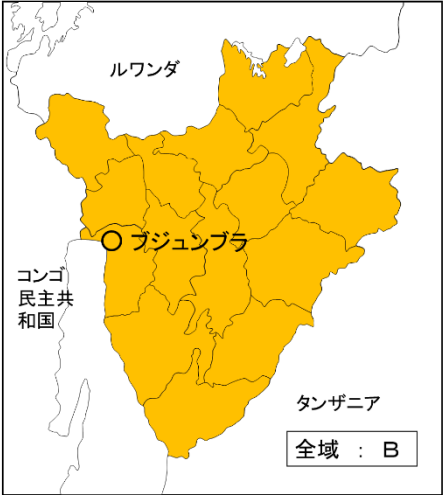


図 69 ベトナム(アジア)

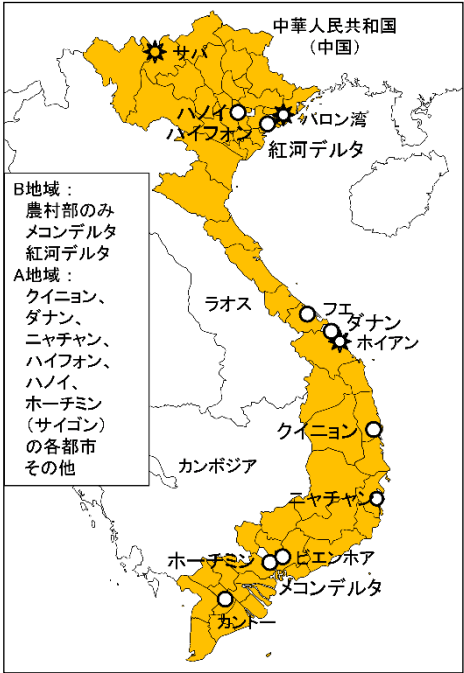


図 70 ベナン(アフリカ)



図 71 ベネズエラ(南米)



図 72 ベリーズ(中米)

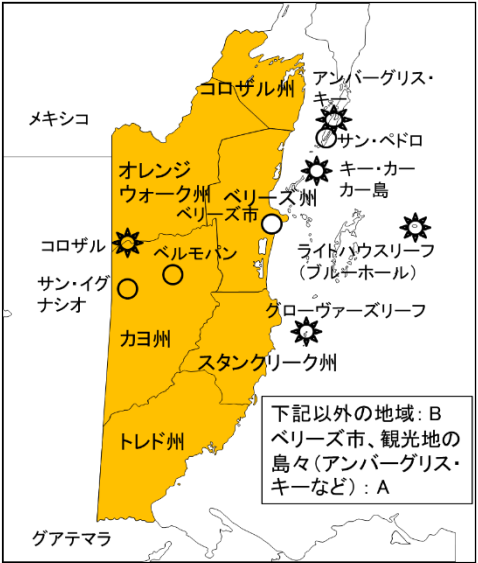


図 73 ペルー(南米)

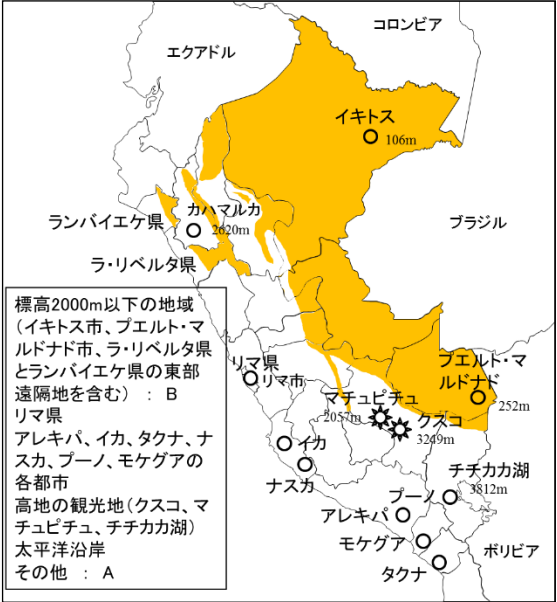


図 74 ボツワナ(アフリカ)

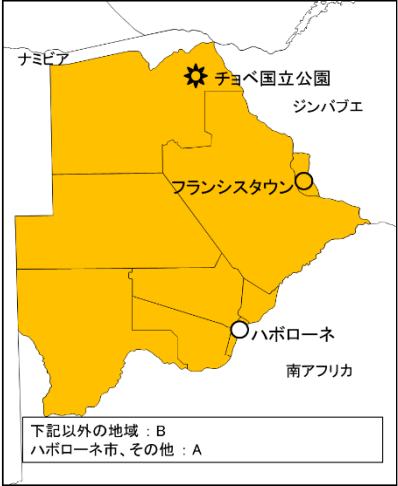


図 75 ボリビア(南米)

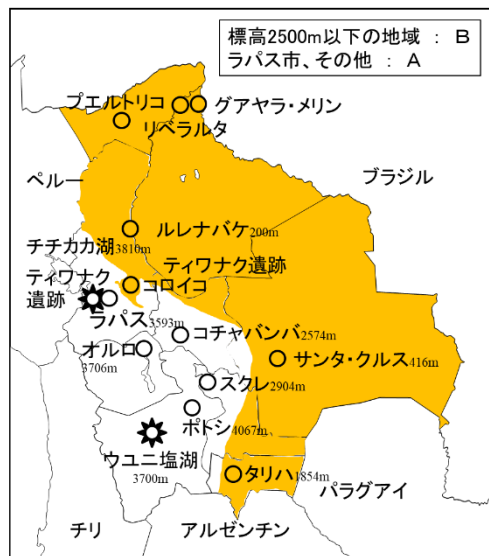


図 78 マラウィ(アフリカ)

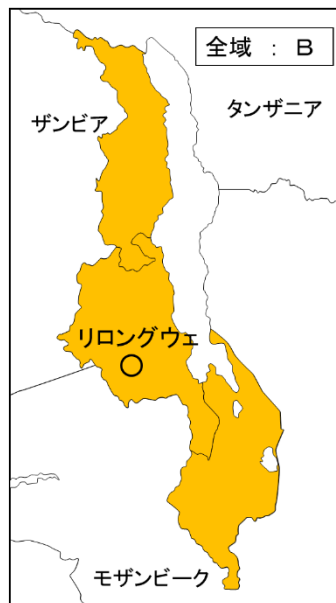


図 76 ホンジュラス(中米)

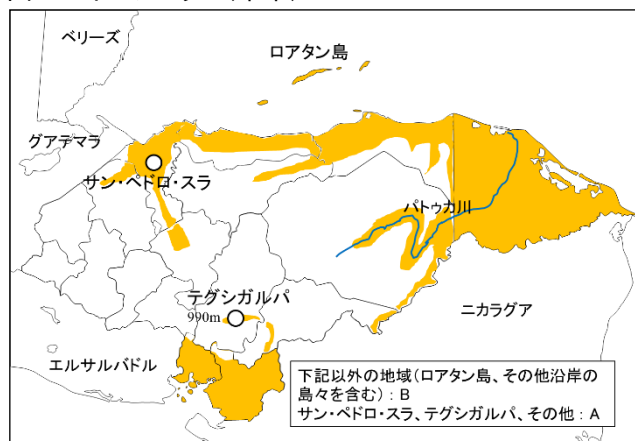


図 79 マリ(アフリカ)

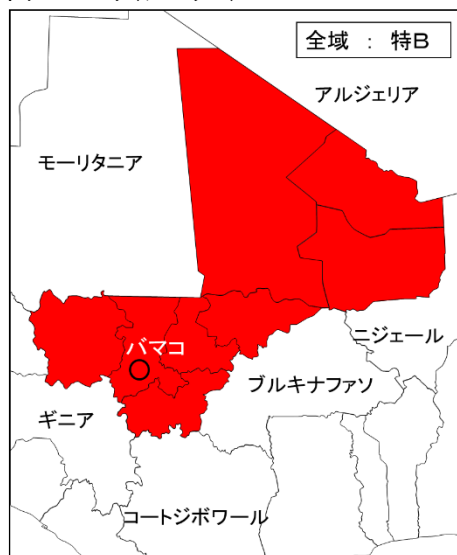


図 77 マダガスカル、マヨット島(仏領)(アフリカ)



図 80 マレーシア(東アジア)



図 81 南アフリカ(アフリカ)

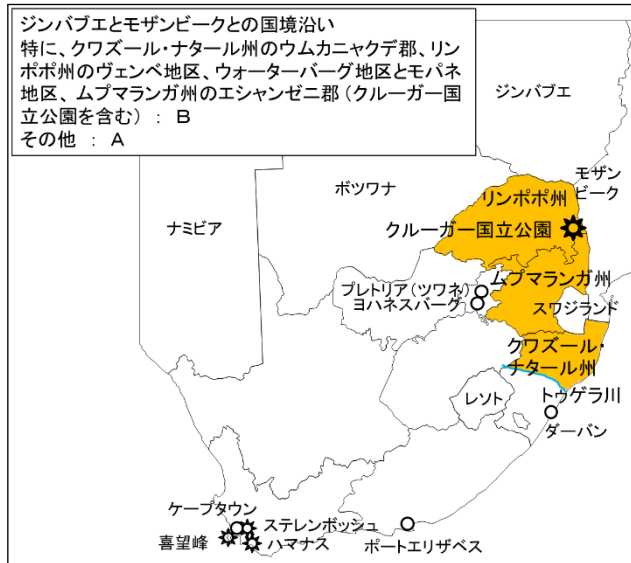
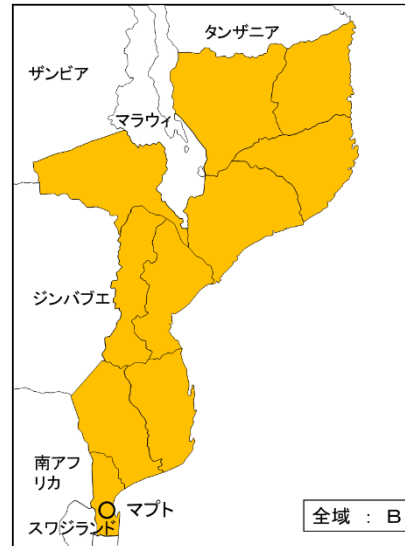


図 84 モザンビーク(アフリカ)



南スーダン→図 38 参照

図 82 ミャンマー(ビルマ)(アジア)

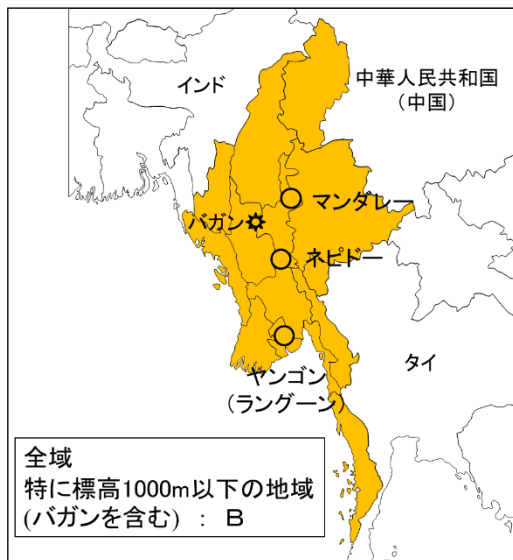


図 85 モーリタニア(アフリカ)

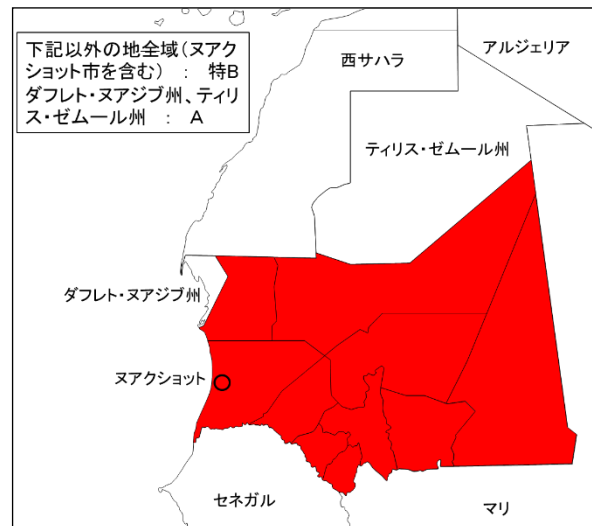


図 83 メキシコ(中米)



図 86 ラオス(アジア)



図 87 リベリア(アフリカ)

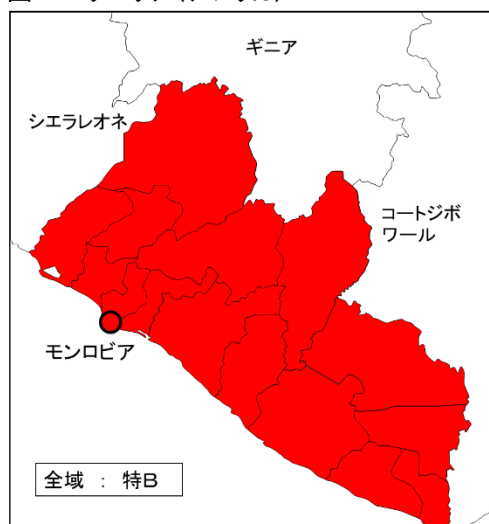


図 88 ルワンダ(アフリカ)

