

参考資料 1) マラリア流行地域判断基準一覧表

地 域	条 件	採血 適否	採血延期 期間
A	B地域、特B地域へ旅行していない場合	適*	
B	(1) リスク行動がない場合： 1ヵ月以内の観光旅行やビジネス旅行で、都市内やリゾート地のホテルに滞在。郊外の農村部や森林地帯へは出かけていない。帰国後、症状なし。	適*	
	(2) リスク行動がある場合：		
	① B地域内での継続して1ヵ月を超える旅行又は滞在。	延期	1年
	② 旅行期間にかかわらず、郊外の農村部や森林地帯へ出かけた。	延期	1年
	(3) 帰国後、マラリアを思わせる症状があった。	延期	感染が否定されるまで
	(4) 長期滞在者（B地域に継続して1年を超えて滞在した場合）。	延期	3年
特B	(1) 旅行期間や出かけた場所、又は目的（観光旅行やビジネス旅行）にかかわらず、滞在した場合。	延期	1年
	(2) 帰国後、マラリアを思わせる症状があった。	延期	感染が否定されるまで
	(3) 長期滞在者（特B地域に継続して1年を超えて滞在した場合）。	延期	3年

*：帰国後、4週間は採血延期

- A 地域 : マラリアの発生が報告されていない地域
 B 地域 : マラリア感染リスクが「Very Low」、「Low」、「Moderate」、「No Data」とされる地域
 特 B 地域 : マラリア感染リスクが「High」とされる地域

米国 CDC 感染症情報の危険度区分(2023 年5月1日現在)
 H:High、M:Moderate、L:Low、VL:Very Low、ND:No Data

ア	国	区分	地域	図
アイスランド		A	欧州	
アイルランド		A	欧州	
アゼルバイジャン		A	アジア	
アゾレス諸島(ポルトガル領)		A	欧州	
アフガニスタン		B	アジア	1
標高 2500m 以下の地域(4 月~12 月)		(M)		
その他		A		
アメリカ合衆国		A	北米	
アラブ首長国連邦		A	アジア	
アルジェリア		A	アフリカ	
アルゼンチン		A	南米	
アルバ(オランダ領)		A	中米	
アルバニア		A	欧州	
アルメニア		A	アジア	
アンギラ(英領)		A	中米	
アンゴラ		特 B	アフリカ	2
		(H)		
アンティグア・バーブーダ		A	中米	
アンティル(オランダ領)		A	中米	
(キュラソー島、サバ島、シント・マーテルン島、シント・ユースタティウス島、ボネール島)				
アンドラ		A	欧州	
イ	国	区分	地域	図
イエメン		B	アジア	3
標高 2000m 以下の地域		(L)		
サヌア、その他		A		
イギリス領インド洋テリトリー		A	アジア	
(ディエゴ・ガルシア島)				
イースター島(チリ領)		A	南米	
イスラエル		A	アジア	
イタリア(パチカン市国含む)		A	欧州	

イラク	A	アジア		
*リーシュマニア症流行地域のため 帰国(入国)後1年間は採血しない。				
イラン	A	アジア		
インド	B	アジア	4	
下記以外の地域(ムンバイ(ボンベ イ)市、デリー市を含む)	(M)			
シッキム州、ジャンム・カシミー ル州、ヒマチャル・プラデシュ州 の各標高 2000m 以上の地域	A			
インドネシア	B	アジア	5	
カリマンタン(ボルネオ)島、スマト ラ島、スラウェシ島、西ヌサ・トゥン ガラ州(ロンボク島を含む)の各農 村部	(L)			
ジャワ島の農村部(ウジュンクロ ン、スカブミ、パンガンダランを含 む)				
東部インドネシア(北マルク州、西 パプア州、パプア州、東ヌサ・トゥ ンガラ州(コモド島、ラブハンバジョ を含む)、マルク州)の全域				
ジャカルタ市、ウブド市、ギリ諸 島、サウザンド諸島(プロウスリ ブ)、バリ島とジャワ島のリゾー ト地域、その他	A			
ウ	国	区分	地域	図
ヴァージン諸島(英領)	A	中米		
ヴァージン諸島(米領)	A	中米		
ウェーク島(米領)	A	オセアニア		
ウォリス・フツナ(仏領)	A	オセアニア		
ウガンダ	特 B	アフリカ	6	
	(H)			
ウクライナ	A	欧州		

ウズベキスタン	A	アジア	
ウルグアイ	A	南米	
国	区分	地域	図
英国(アセンション島、チャンネル諸島、トリスタンダクーニャ諸島、マン島を含む)	A	欧州	
エクアドル 標高 1500m以下の地域(エスメラルダス県、オレリヤナ県、カルチ県、コトパクス県、スクンビオス県、パスタサ県、モロナ・サンティアゴ県、その他)	B (VL)	南米	7
キト市、グアヤキル市、ガラパゴス諸島、その他	A		
エジプト	A	アフリカ	
エストニア	A	欧州	
エスワティニ(旧スワジランド) モザンビークと南アフリカに接する東部(ルボンボ地方全域とシセルウェニ地方、ホホ地方、マンジニ地方の東部地域)	B (VL)	アフリカ	8
その他	A		
エチオピア 標高 2500m 以下の地域	特 B (H)	アフリカ	9
アジス・アベバ市、その他	A		
エリトリア 標高 2200m 以下の地域	特 B (H)	アフリカ	10
アスマラ、その他	A		
エルサルバドル	A	中米	
国	区分	地域	図
オーストラリア	A	オセアニア	
オーストリア	A	欧州	
オーストラル諸島(仏領ポリネシア) (トゥブアイ島、ルルトツ島)	A	オセアニア	
オマーン	A	アジア	
オランダ	A	欧州	
国	区分	地域	図
ガイアナ 全域(ジョージタウン市、ニューアムステルダム市を含む)	特 B (H)	南米	11
カザフスタン	A	アジア	
カタール	A	アジア	

ガーナ	特 B (H)	アフリカ	12
カナダ	A	北米	
カナリア諸島(スペイン領)	A	アフリカ	
カーボ・ベルデ(ケープ・ベルデ)	A	アフリカ	
ガボン	特 B (H)	アフリカ	13
カメルーン	特 B (H)	アフリカ	14
ガンビア	特 B (H)	アフリカ	15
カンボジア 下記以外の地域	B (L)	アジア	16
アンコールワット、シェムリアップ市、プノンペン市	A		
国	区分	地域	図
ギアナ(仏領) 下記以外の地域(クールー小郡、サンテリー小郡、マトウーリ小郡を含む)	B (M)	南米	17
カイエンヌ市、クールー小郡の西沿岸地帯	A		
北マケドニア(旧ユーゴスラビア共和国)	A	欧州	
北マリアナ諸島(サイパン島、テナン島、ロタ島)(米領)	A	オセアニア	
ギニア	特 B (H)	アフリカ	18
ギニアビサウ	特 B (H)	アフリカ	19
キプロス	A	アジア	
キューバ	A	中米	
ギリシャ	A	欧州	
キリバス(ギルバート諸島)(タブアエラン島(ファニング島)、タラワ、パナバ島(オーシャン島)を含む)	A	オセアニア	
キルギス	A	アジア	
国	区分	地域	図
グアテマラ アルタ・ベラパス県、イサバル県、エスクイントラ県、キチェ県、スチテペケス県、ペテン県、その他	B (L)	中米	20

	アンティグア、グアテマラ・シテ ィ、アテイトラン湖	A		
	グアドループ(サン・バルテルミー島、 サン・マルタン島、マリー・ガラント島、 ラ・デジラード島、レ・サント諸島を含 む)(仏領)	A	中米	
	グアム(米領)	A	オセアニア	
	クウェート	A	アジア	
	クック諸島	A	オセアニア	
	クリスマス島(オーストラリア領)	A	アジア	
	グリーンランド(デンマーク領)	A	欧州	
	グレナダ	A	中米	
	クロアチア	A	欧州	
ケ 国 区分 地域 図				
	ケイマン諸島(英領)	A	中米	
	ケニア 標高 2500m 以下の地域(動物保護 区・ナイロビ市を含む)	特 B (H)	アフリカ	21
	その他	A		
コ 国 区分 地域 図				
	ココス(キーリング)諸島(オーストラリ ア領)	A	アジア	
	コンボ	A	欧州	
	コスタリカ アラフエラ州、リモン州、その他	B (VL)	中米	22
	サン・ホセ	A		
	コートジボワール(象牙海岸)	特 B (H)	アフリカ	23
	コモロ	特 B (H)	アフリカ	24
	コロンビア 標高 1700m 以下の地域	B (L)	南米	25
	カルタヘナ、ボゴタ、メデジン、 その他	A		
	コンゴ共和国(コンゴ-ブラザヴィル)	特 B (H)	アフリカ	26
	コンゴ民主共和国(コンゴ-キンシャ サ)(旧ザイール)	特 B (H)	アフリカ	27
サ 国 区分 地域 図				
	サウジアラビア イエメンに接する州(特にアシール 州、ジーザーン州)	B (VL)	アジア	28

	ジッダ市、ターイフ市、メッカ 市、メディナ市、リヤド市、その 他	A		
	サウスジョージア・サウスサンドウィッ チ諸島(英領)	A	南米	
	サモア(西サモア)	A	オセアニア	
	サモア(米領)	A	オセアニア	
	サントメ・プリンシペ	特 B (H)	アフリカ	29
	ザンビア	特 B (H)	アフリカ	30
	サンビエール島・ミクロン島(仏領)	A	北米	
	サンマリノ	A	欧州	
シ 国 区分 地域 図				
	シエラレオネ	特 B (H)	アフリカ	31
	ジブチ	特 B (H)	アフリカ	32
	ジブラルタル(英領)	A	欧州	
	ジャマイカ	A	中米	
	ジョージア(グルジア)	A	アジア	
	シリア	A	アジア	
	シンガポール	A	アジア	
	ジンバブエ	特 B (H)	アフリカ	33
ス 国 区分 地域 図				
	スイス	A	欧州	
	スウェーデン	A	欧州	
	スペイン	A	欧州	
	スーダン	特 B (H)	アフリカ	34
	スリナム シパリウィニ地方、パラ地方、プロ コボンド地方、マロウェイネ地方	B (L)	南米	35
	パラマリボ、その他	A		
	スリランカ	A	アジア	
	スロバキア	A	欧州	
	スロベニア	A	欧州	
セ 国 区分 地域 図				
	赤道ギニア	特 B	アフリカ	36

	(H)		
セーシェル	A	アフリカ	
セネガル	特 B (H)	アフリカ	37
セルビア	A	欧州	
セントクリストファー(セントキッツ)・ネーヴィス	A	中米	
セントビンセント・グレナディーン諸島	A	中米	
セント・ヘレナ島(英領)	A	アフリカ	
セントルシア	A	中米	
ソ	国	区分	地域 図
ソマリア	特 B (H)	アフリカ	38
ソロモン諸島	特 B (H)	オセアニア	39
タ	国	区分	地域 図
タイ	B (L)	アジア	40
カンボジア、マレーシア、ミャンマー、ラオスと国境を接する県 ウボンラーチャターニー県、スラーターニー県、ピッサヌローク県の農村部と森林地帯 その他(チェンマイ市、チェンライ市、バンコク市、サムイ島、パンガン島、プーケットを含む)			
クラビー県の島々(ピビ島、ヤオノイ島、ヤオヤイ島、ランタ島)、パタヤ市、その他	A		
大韓民国(韓国)	B (L)	アジア	41
仁川広域市、京畿道、江原道の各北部の農村部(非武装地帯を含む)(3月~12月)			
その他	A		
台湾	A	アジア	
タークス・カイコス諸島(英領)	A	中米	
タジキスタン	A	アジア	
タヒチ島(仏領ポリネシア)	A	オセアニア	
タンザニア	特 B (H)	アフリカ	42
標高 1800m 以下の地域			
その他	A		
チ	国	区分	地域 図
チェコ	A	欧州	
チャド	特 B	アフリカ	43

	(H)		
中央アフリカ共和国	特 B (H)	アフリカ	44
中華人民共和国(中国)	A	アジア	
チュニジア	A	アフリカ	
朝鮮民主主義人民共和国(北朝鮮)	B (ND)	アジア	41
南部			
その他	A		
チリ	A	南米	
ツ	国	区分	地域 図
ツバル	A	オセアニア	
テ	国	区分	地域 図
デンマーク	A	欧州	
ト	国	区分	地域 図
ドイツ	A	欧州	
トケラウ諸島(ニュージーランド領)	A	オセアニア	
トーゴ	特 B (H)	アフリカ	45
ドミニカ共和国	B (L)	中米	46
ハイチと国境を接する州、サン・クリストバル州、サント・ドミンゴ州、サン・フアン州、ラ・アルタグラシア州(サント・ドミンゴ市、リゾート地を含む)、その他			
ドミニカ国	A	中米	
トリニダード・トバゴ	A	中米	
トルクメニスタン	A	アジア	
トルコ	A	アジア	
トンガ	A	オセアニア	
ナ	国	区分	地域 図
ナイジェリア	特 B (H)	アフリカ	47
ナウル	A	オセアニア	
ナミビア	B (L)	アフリカ	48
オシコト州、オシャナ州、オチョソンデューバ州、オハングウェナ州、オマヘケ州、オムサティ州、ザンベジ州、クネネ州、西カヴァンゴ州、東カヴァンゴ州、その他			
ウイントフック市	A		
南極大陸	A	オセアニア	
ニ	国	区分	地域 図
ニウエ	A	オセアニア	

ニカラグア	B (L)	中米	49
エステリ県、チナンデガ県、ヌエバ・セゴビア県、ヒノテガ県、ボアコ県、マタガルパ県、レオン県、北アトランティコ自治地域 (RAAN)、南アトランティコ自治地域 (RAAS)			
マナグア市、その他	A		
ニジェール	特 B (H)	アフリカ	50
西サハラ	A	アフリカ	
ニューカレドニア (仏領)	A	オセアニア	
ニュージーランド	A	オセアニア	
ネ 国	区分	地域	図
ネパール	B (L)	アジア	51
標高 2000m 以下の地域			
カトマンズ、代表的ヒマラヤトレッキング地域、その他	A		
ノ 国	区分	地域	図
ノーフォーク島 (オーストラリア領)	A	オセアニア	
ノルウェー	A	欧州	
ハ 国	区分	地域	図
ハイチ (ラバディを含む)	B (M)	中米	52
パキスタン	B (M)	アジア	53
標高 2500m 以下の地域 (都市部を含む)			
その他	A		
パナマ	B (L)	中米	54
コロン県、ダリエン県 (エンペラ自治区を含む)、チリキ県、東パナマ県、ベラグアス県、ボカス・デル・トロ県、クナ・ヤラ自治区、ノベ・ブグレ自治区			
西パナマ県、パナマ運河地帯、パナマ・シティ、その他	A		
バヌアツ	特 B (H)	オセアニア	39
バハマ	A	中米	
パプアニューギニア	特 B (H)	オセアニア	55
標高 2000m 以下の地域			
その他	A		
バミューダ諸島 (英領)	A	中米	

パラオ	A	オセアニア	
パラグアイ	A	南米	
パルバドス	A	中米	
バーレーン	A	アジア	
ハンガリー	A	欧州	
バングラデシュ	B (L)	アジア	56
チッタゴン丘陵地帯 (カグラチョリ県、バンドルボン県、ランガマティ県)、クリグラム県、コックスバザール県、シェルプール県、シレット県、スナムガンジ県、チッタゴン県、ネトロコナ県、ハビガンジ県、マイメンシン県、マウルビバザール県、その他			
ダッカ市	A		
ヒ 国	区分	地域	図
東ティモール	B (VL)	アジア	5
ピトケアン諸島 (英領)	A	オセアニア	
フ 国	区分	地域	図
フィジー	A	オセアニア	
フィリピン	B (L)	アジア	57
パラワン島、ミンダナオ島			
マニラなど都市部、その他	A		
フィンランド	A	欧州	
プエルトリコ (米領)	A	中米	
フェロー諸島 (デンマーク領)	A	欧州	
フオークランド諸島 (英領)	A	南米	
ブータン	B (VL)	アジア	58
インドと国境を接する南側地域の標高 1700m 以下の農村部			
その他	A		
ブラジル	B (L)	南米	59
アクレ州 (リオ・ブランコ)、アマゾナス州 (マナウス)、アマパー州 (マカパ)、パラ州 (ベレン)、マットグロッソ州 (クイアバ)、マラニョン州 (サン・ルイス)、ロライマ州 (ボア・ヴィスタ)、 Rondônia 州 (ポルト・ヴェーリョ) の全域 (州都を含む)			
エスピリト・サント州、ゴイアス州、サンパウロ州、トカンティンス州、			

ピアウイ州、マツグロツ・ド・ス ル州、ミナスジェライス州、リオデ ジャネイロ州の農村部と森林地帯			
ブラジリア市、リオデジャネイロ 市、サンパウロ市、イグアス 滝、その他	A		
フランス	A	欧州	
ブルガリア	A	欧州	
ブルキナファソ	特 B (H)	アフリカ	60
ブルネイ・ダルサラーム 森林地帯におけるサルマラリア (<i>P. knowlesi</i>) 感染が報告されている	B (VL)	アジア	61
バンドル・スリ・ブガワン、その 他	A		
ブルンジ	特 B (H)	アフリカ	62
国	区分	地域	図
ベトナム 農村部のみ メコンデルタ・紅河デルタ	B (L)	アジア	63
クイニョン、ダナン、ニャチャン、 ハイフォン、ハノイ、ホーチミン (サイゴン)の各都市、その他	A		
ベナン	特 B (H)	アフリカ	64
ベネズエラ 標高 1700m 以下の地域 (エンジェ ル・フォールを含む)	B (L)	南米	65
その他	A		
ベラルーシ	A	欧州	
ベリーズ 下記以外の地域	B (VL)	中米	66
ベリーズ市、観光地の島々 (ア ンバーgris・キーなど)	A		
ペルー 標高 2000m 以下の地域 (イキトス 市、プエルト・マルドナド市、ラ・リ ベルタ県とランバイエケ県の東部 遠隔地を含む)	B (M)	南米	67
リマ県 アレキパ、イカ、タクナ、ナス	A		

カ、プーノ、モケグアの各都市 高地の観光地 (クスコ、マチュピ チュ、チチカカ湖) 太平洋沿岸、その他			
ベルギー	A	欧州	
国	区分	地域	図
ボスニア・ヘルツェゴビナ	A	欧州	
ボツワナ カレン地区、カラハリ地区 (北カラ ハリ)、クウェネン地区、中央地区 (セロウエ/パラベ、トウトウメ、ボテ ティ、ボボノン、マハラピエ)、チョベ 地区 (チョベ国立公園を含む)、南 部地区、ハンツィ地区、北西地区 (オカバンゴ・デルタ、ンガミラン ド)、北東地区 (フランシスタウン市 を含む)	B (L)	アフリカ	68
ハボローネ市	A		
ボラボラ島 (仏領ポリネシア)	A	オセアニア	
ポーランド	A	欧州	
ボリビア 標高 2500m 以下の地域	B (L)	南米	69
ラパス市、その他	A		
ポルトガル	A	欧州	
ホンジュラス 下記以外の地域 (ロアタン島、その 他の沿岸の島々を含む)	B (M)	中米	70
サン・ペドロ、スラ、テグシガル パ	A		
香港 (中国領)	A	アジア	
国	区分	地域	図
マカオ (中国領)	A	アジア	
マーシャル諸島	A	オセアニア	
マダガスカル 全域 (アンタナナリボを含む)	特 B (H)	アフリカ	71
マデイラ諸島 (ポルトガル領)	A	アフリカ	
マヨット島 (仏領)	B (VL)	アフリカ	71
マラウイ	特 B (H)	アフリカ	72

マリ	特 B (H)	アフリカ	73	
マルキーズ(マルケサス)諸島(仏領ポリネシア) (ウア・フカ島、ヒバ・オア島)	A	オセアニア		
マルタ	A	欧州		
マルチニーク(仏領)	A	中米		
マレーシア 下記以外の農村部と森林地帯におけるサルマラリア(<i>P. knowlesi</i>)感染が報告されている	B (L)	アジア	74	
ジョージタウン、クアラルンプール、ペナン州(ペナン島を含む)	A			
ミ	国	区分	地域	図
ミクロネシア連邦 (コスラエ、チューク、ポンペイ、ヤップ諸島)	A	オセアニア		
南アフリカ ジンバブエとモザンビークとの国境沿い 特にクワズール・ナタール州(ウムカニャクデ郡、ズールーランド郡、キング・セテワヨ郡)、リンボポ州全域(ヴェンベ群、ウォーターバーグ群、カブリコーン郡、スククネ郡、モパネ群)、ムブマランガ州(エシヤンゼニ郡)、クルーガー国立公園	B (L)	アフリカ	75	
その他	A			
南スーダン共和国	特 B (H)	アフリカ	34	
ミャンマー(ビルマ) 特に標高 1000m 以下の地域(バガンを含む)	B (M)	アジア	76	
メ				図
メキシコ カンペチェ州、キンタナ・ロー州、シナロア州、ソノラ州、タバスコ州、チアパス州、チワワ州南部、ドゥランゴ州、ナヤリット州	B (VL)	中米	77	
米国国境地域、その他	A			
モ	国	区分	地域	図
モザンビーク	特 B	アフリカ	78	

		(H)		
モナコ		A	欧州	
モーリシャス		A	アフリカ	
モーリタニア 全域(ヌアクシュット市を含む)		特B (H)	アフリカ	79
ダフレト・ヌアジブ州、ティリス・ゼムール州				
モルディブ		A	アジア	
モルドバ		A	欧州	
モーレア島(仏領ポリネシア)		A	オセアニア	
モロッコ		A	アフリカ	
モンゴル		A	アジア	
モンセラット(モントセラト)(英領)		A	中米	
モンテネグロ		A	欧州	
ヨ 国		区分	地域	図
ヨルダン		A	アジア	
ヨルダン川西岸地区(パレスチナ自治区を含む)		A	アジア	
ラ 国		区分	地域	図
ラオス 下記以外の地域		B (VL)	アジア	80
ヴィエンチャン市		A		
ラトビア		A	欧州	
リ 国		区分	地域	図
リトアニア		A	欧州	
リビア		A	アフリカ	
リヒテンシュタイン		A	欧州	
リベリア		特B (H)	アフリカ	81
ル 国		区分	地域	図
ルーマニア		A	欧州	
ルクセンブルク		A	欧州	
ルワンダ		特B (H)	アフリカ	82
レ 国		区分	地域	図
レソト		A	アフリカ	
レバノン		A	アジア	
レユニオン島(仏領)		A	アフリカ	
ロ 国		区分	地域	図
ロシア		A	欧州・アジア	

参考資料 2) マラリア流行地域 (広域地図)

- A 地域
- : マラリアの発生が報告されていない地域
- B 地域
- : マラリア感染リスクが「Very Low」、「Low」、「Moderate」、「No Data」とされる地域
- 特 B 地域
- : マラリア感染リスクが「High」とされる地域

○

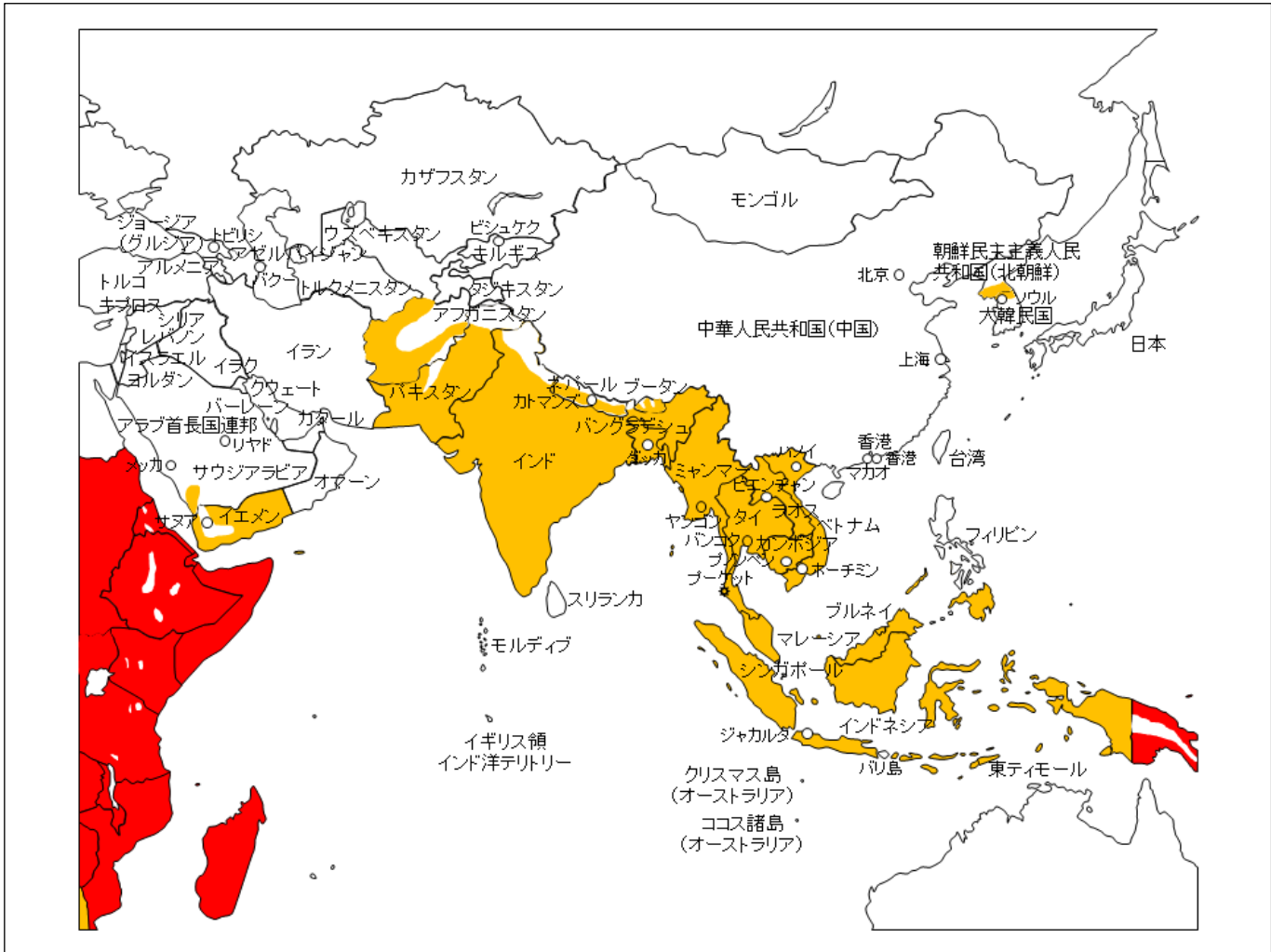
 都市

☀

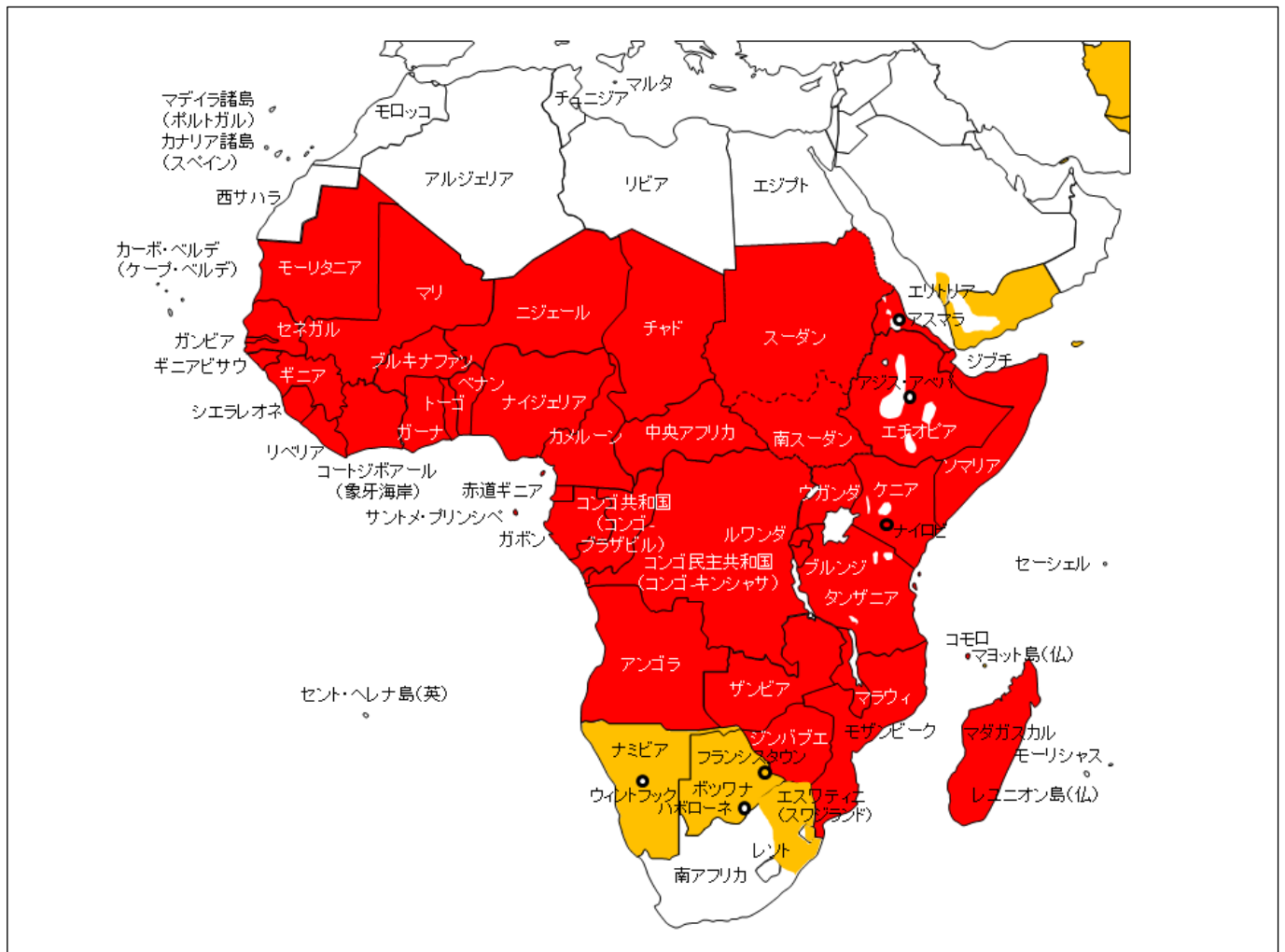
 観光地

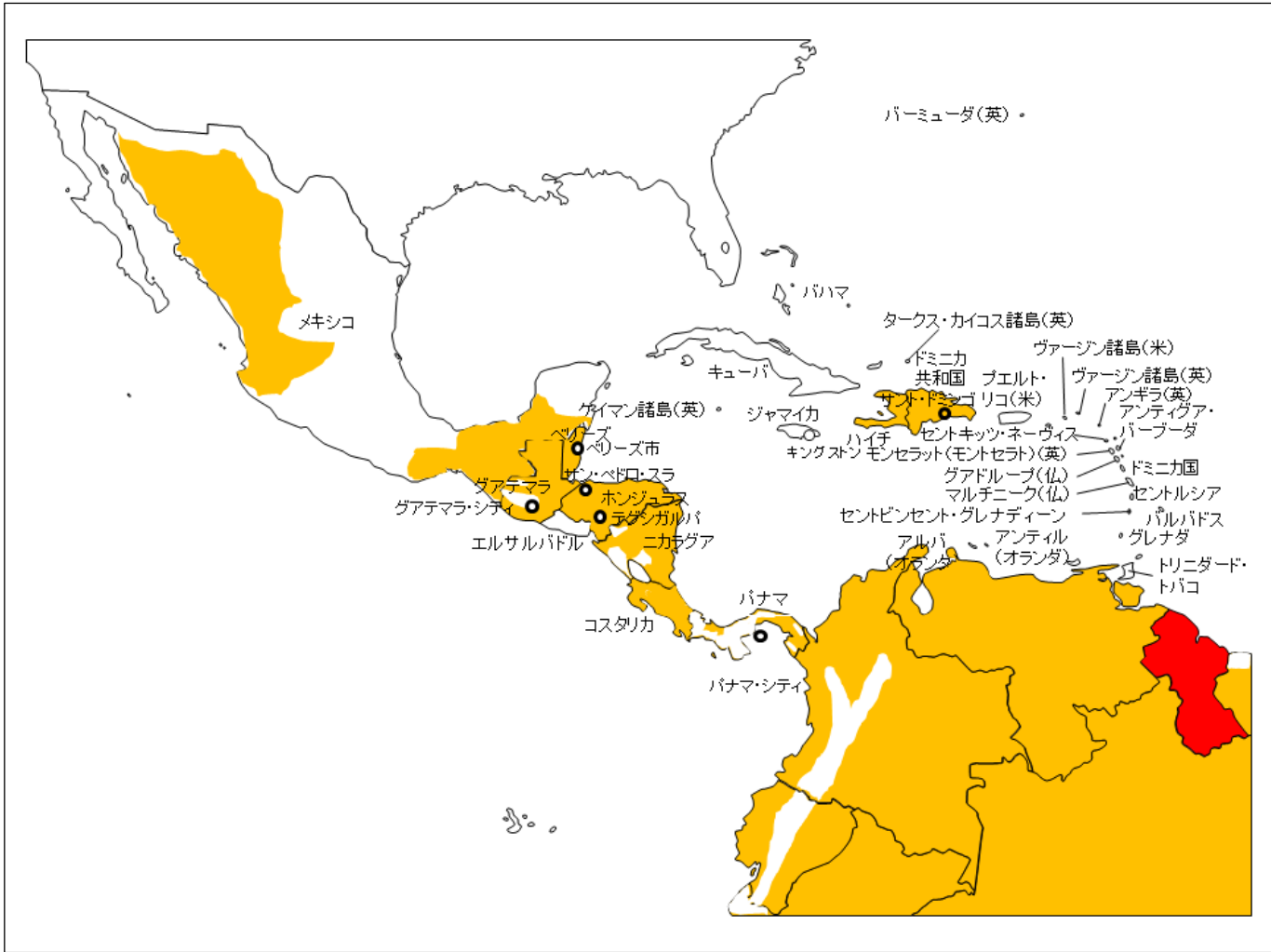
注) 農村部の色分けは行っていないため、問診により判断する。
また、地図上の都市表記「○」は、農村部として扱っていないが、必要に応じて都市内の滞在地域を確認して、農村部の滞在有無を判断する。

アジア

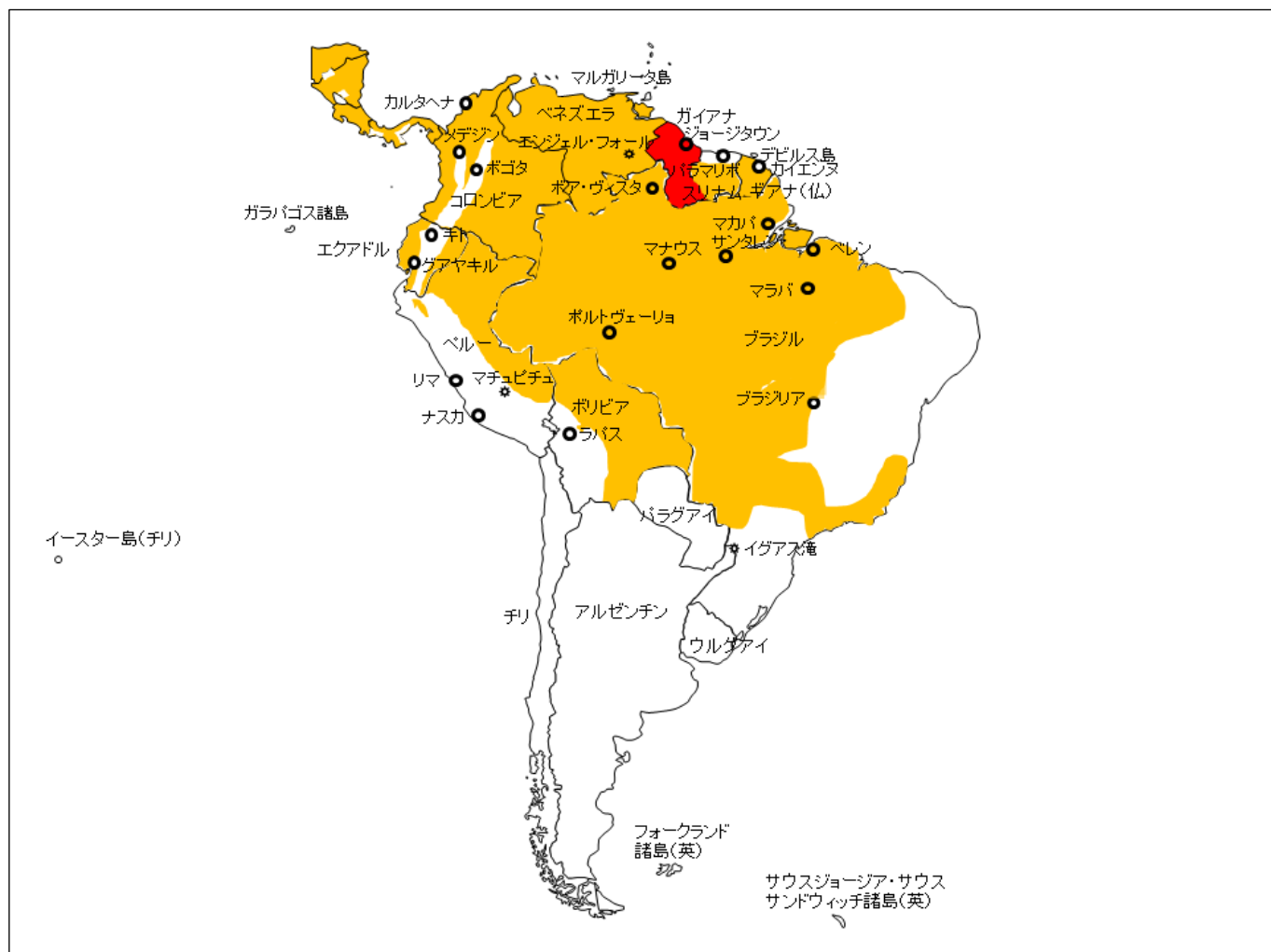


アフリカ

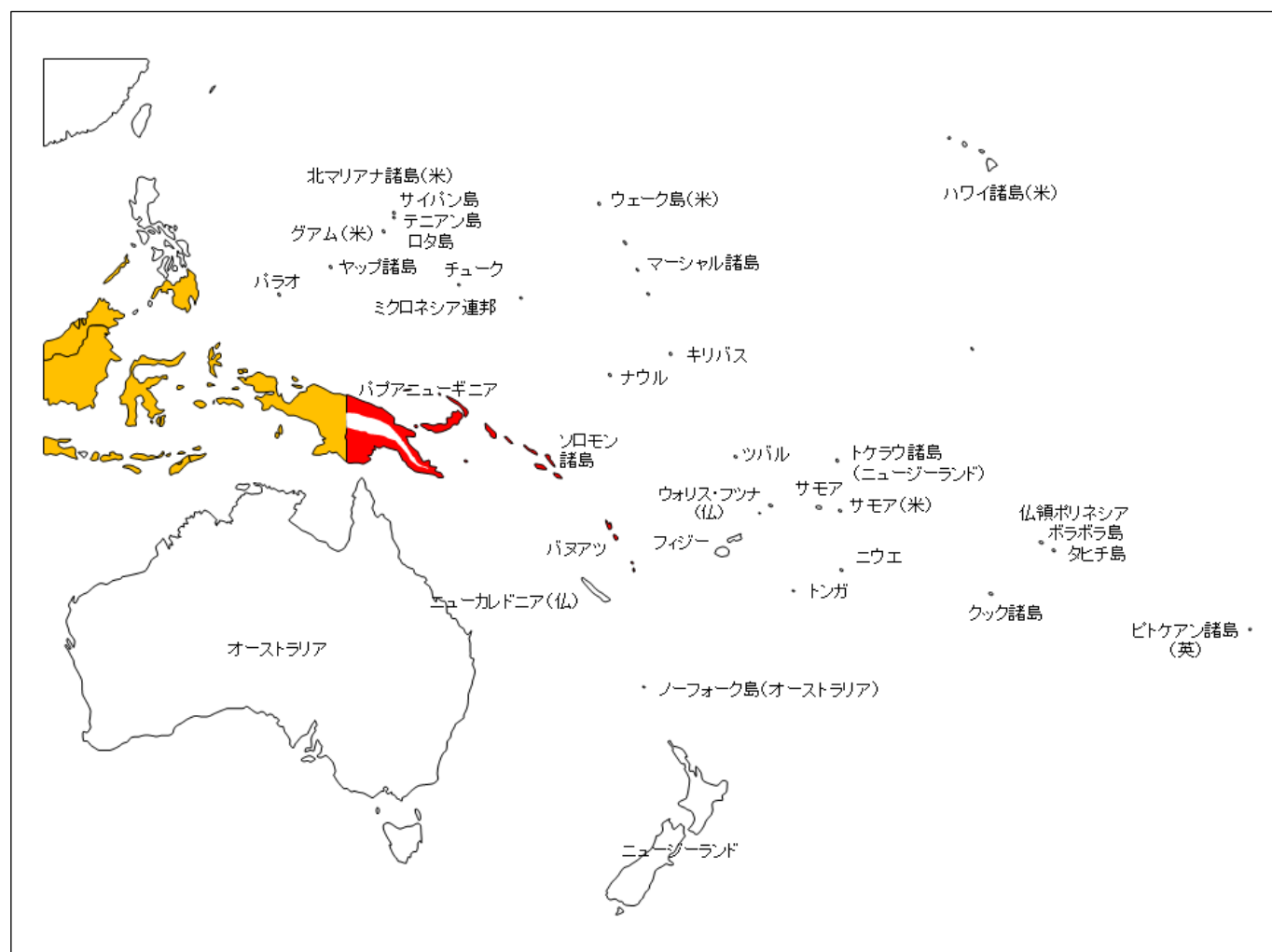




南米



オセアニア



参考資料3) マラリア流行地域(国別地図)

図1 アフガニスタン(アジア)

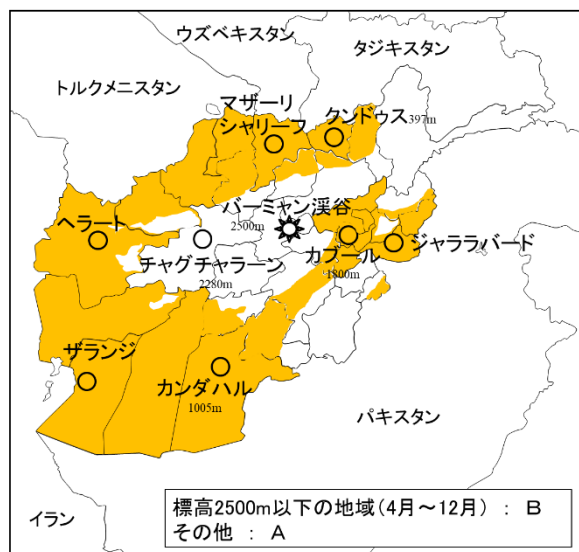


図3 イエメン(アジア)

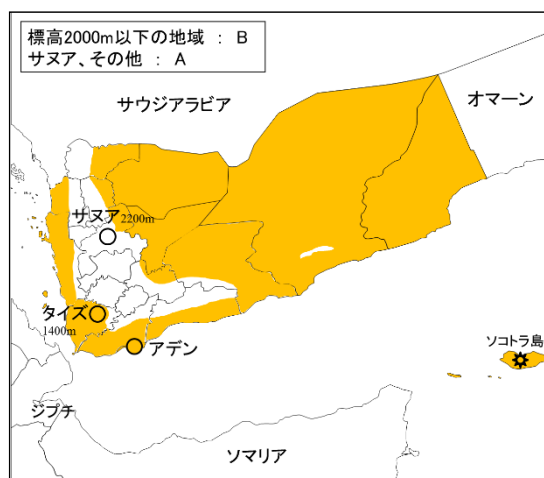


図2 アンゴラ(アフリカ)

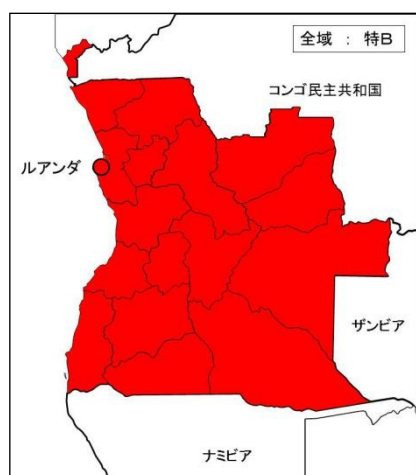


図4 インド(アジア)



図5 インドネシア、東ティモール(東アジア)

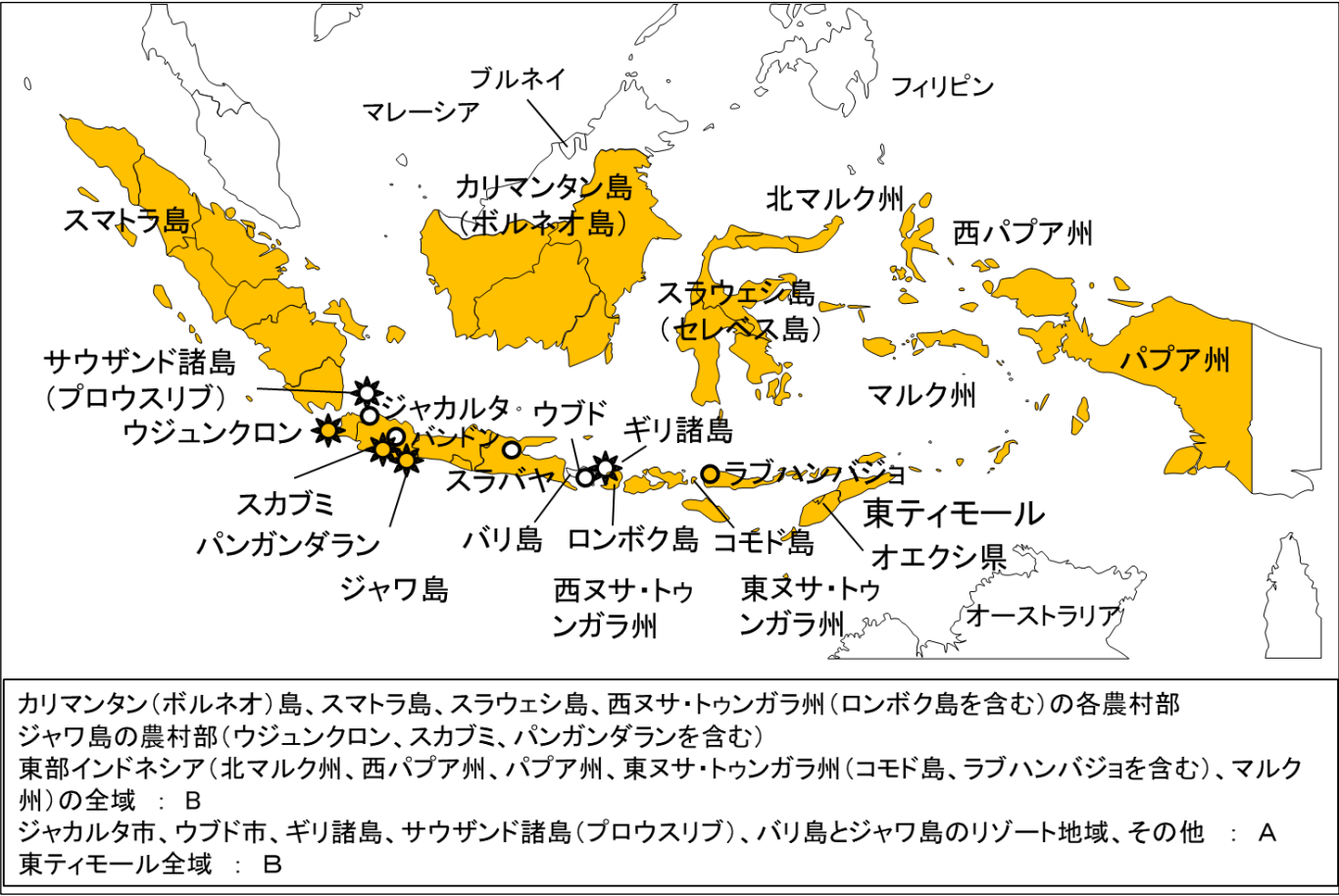


図6 ウガンダ(アフリカ)

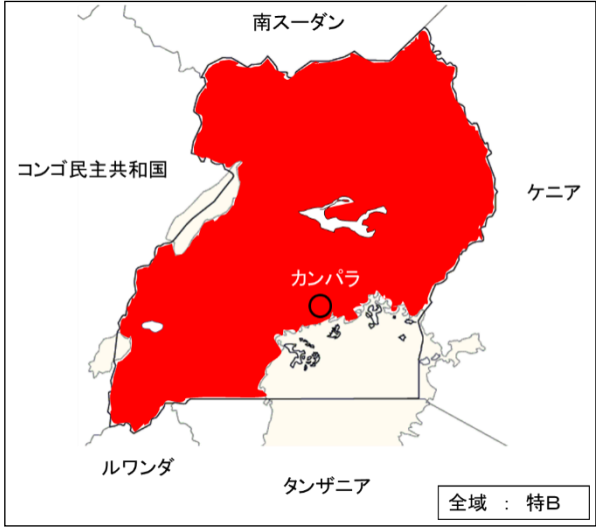


図7 エクアドル(南米)

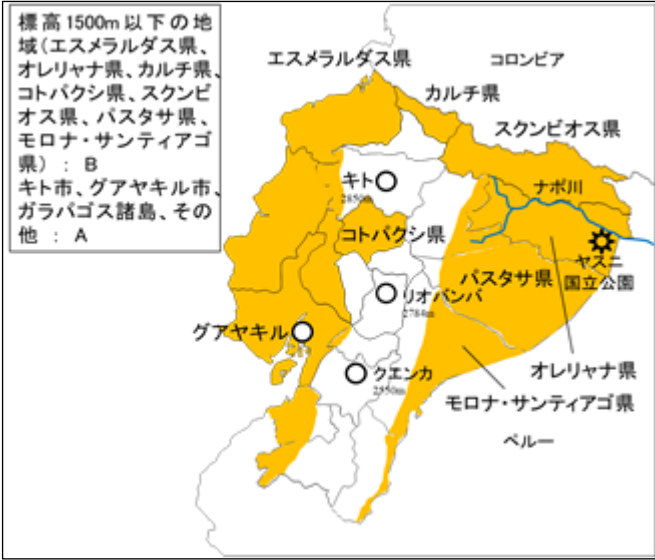


図8 エスワティニ(旧スワジランド)(アフリカ)

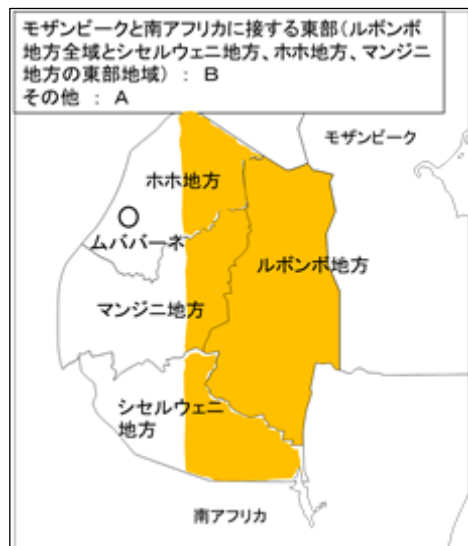


図11 ガイアナ(南米)

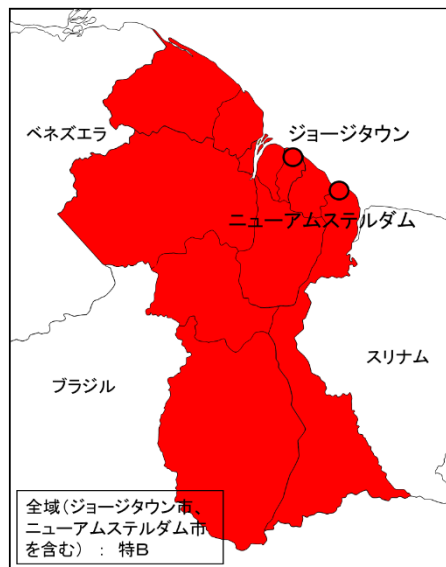


図9 エチオピア(アフリカ)

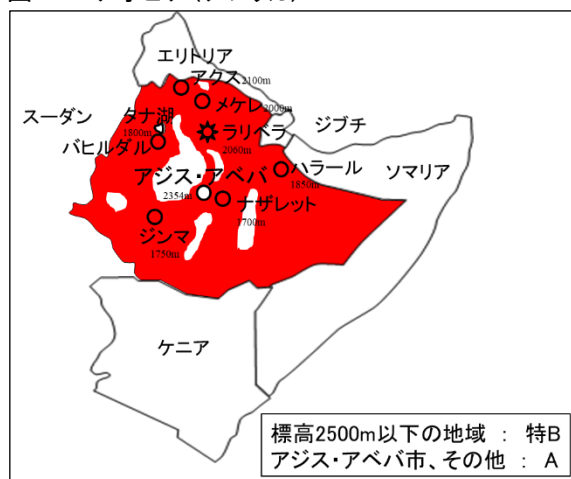


図12 ガーナ(アフリカ)

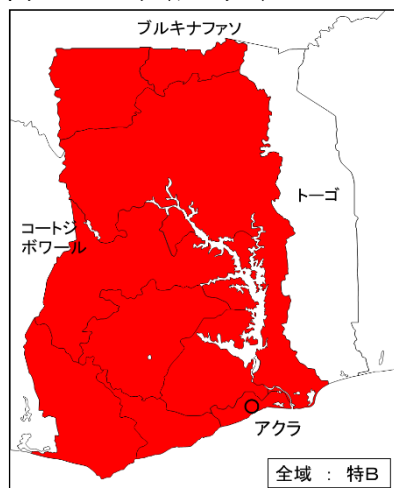


図10 エリトリア(アフリカ)

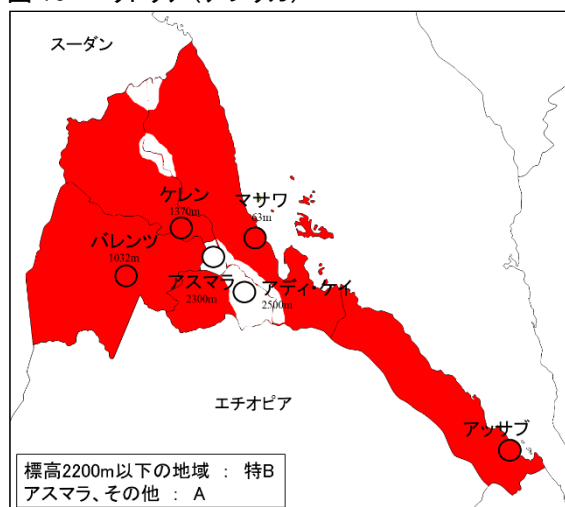


図13 ガボン(アフリカ)

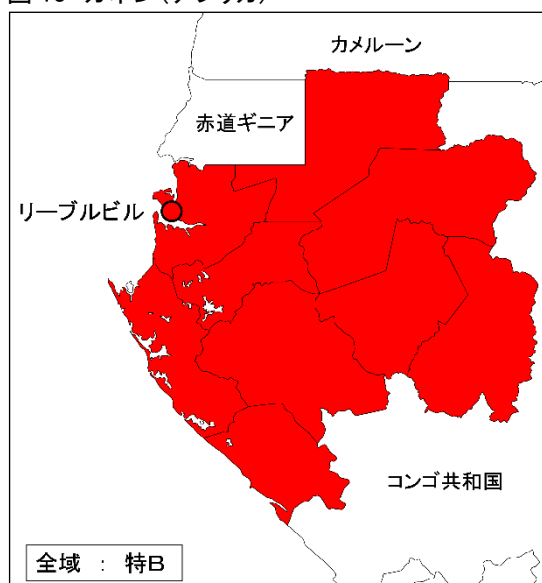


図 14 カメルーン(アフリカ)

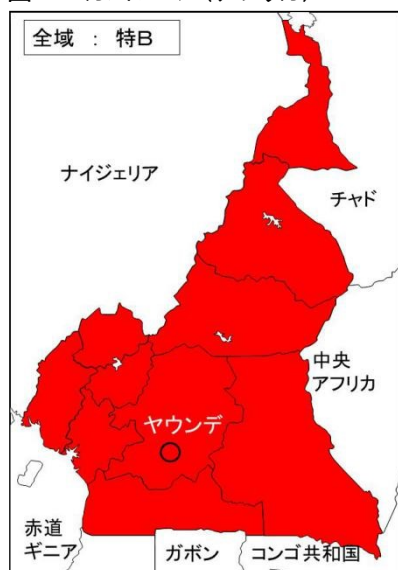


図 17 ギアナ(仏領)(南米)



図 15 ガンビア(アフリカ)

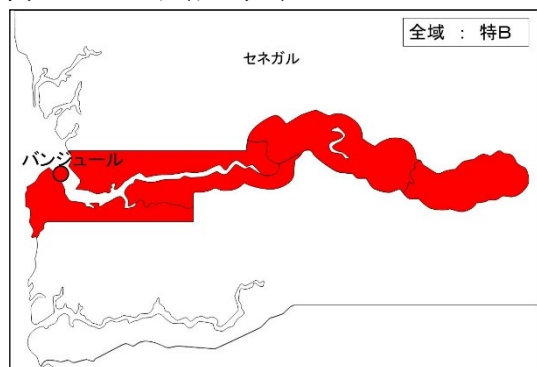


図 18 ギニア(アフリカ)

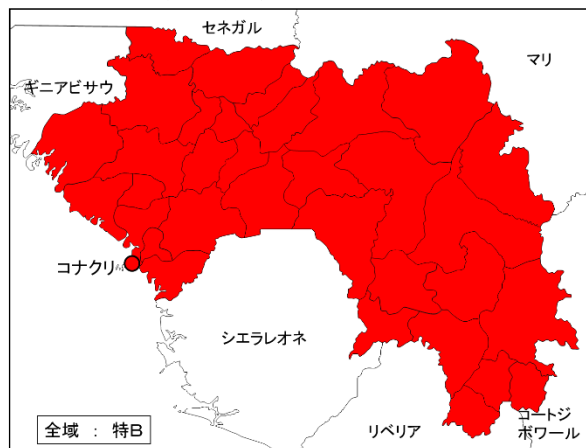


図 16 カンボジア(アジア)



図 19 ギニアビサウ(アフリカ)

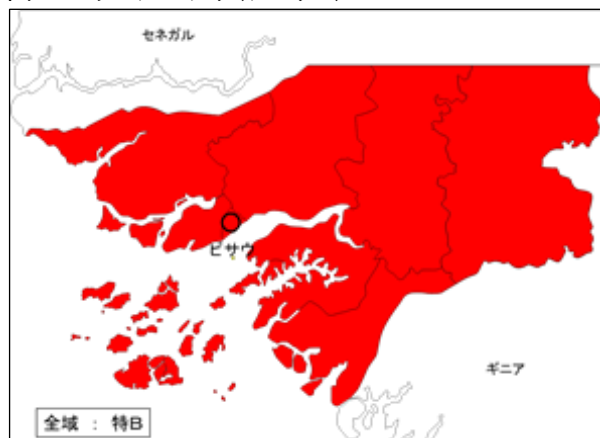


図 26 コンゴ共和国(コンゴ-ブラザヴィル)(アフリカ)

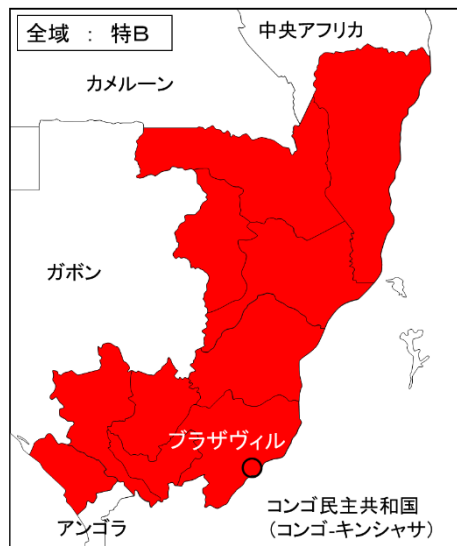


図 29 サントメ・プリンシペ(アフリカ)



図 27 コンゴ民主共和国(コンゴ-キンシャサ)
(旧ザイル)(アフリカ)

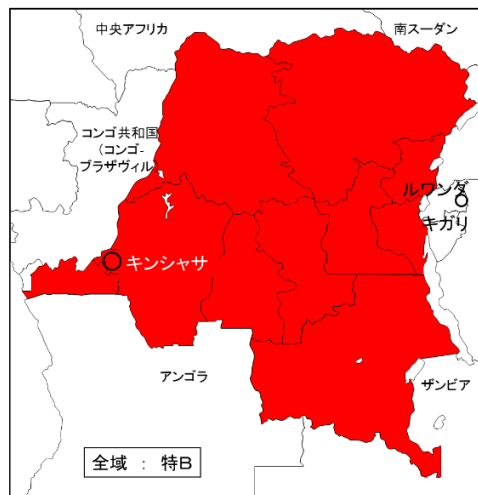


図 30 ザンビア(アフリカ)



図 28 サウジアラビア(アジア)

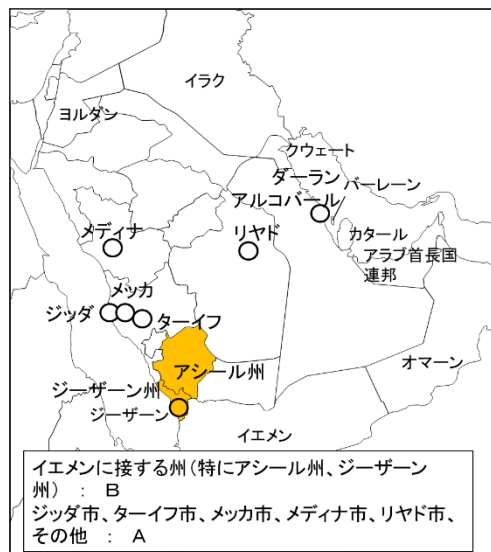


図 31 シエラレオネ(アフリカ)

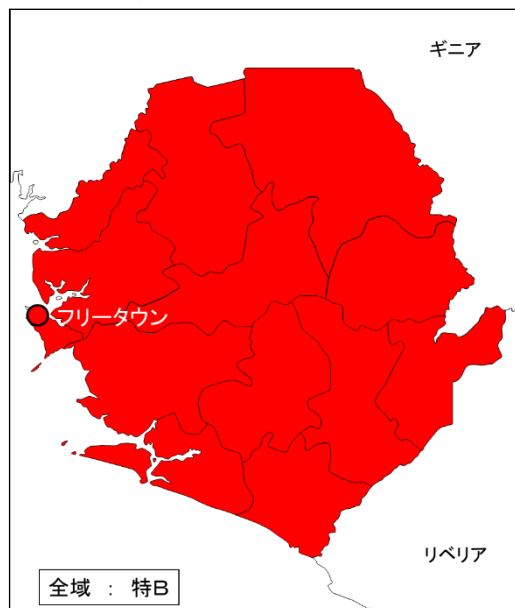


図 32 ジブチ(アフリカ)



図 35 スリナム(南米)



図 33 ジンバブエ(アフリカ)

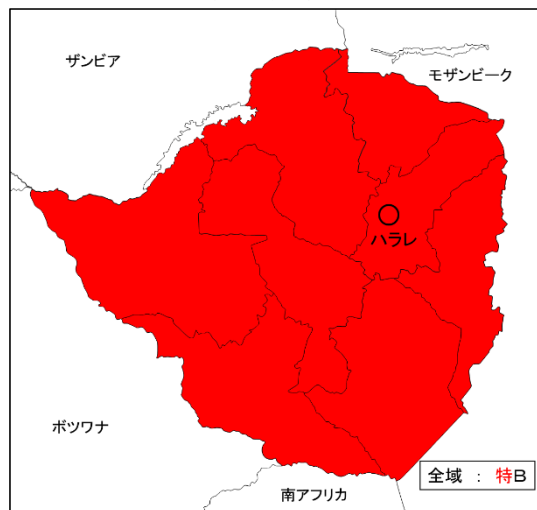


図 36 赤道ギニア(アフリカ)

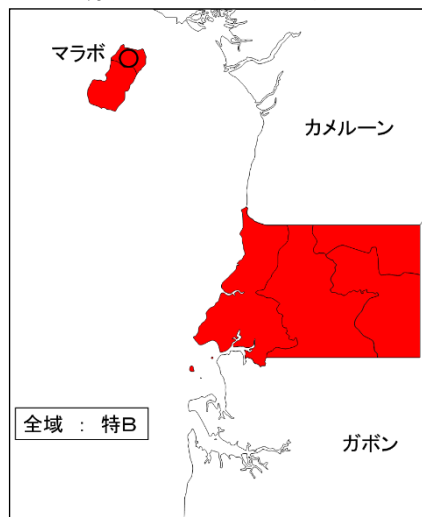


図 34 スーダン、南スーダン共和国(アフリカ)

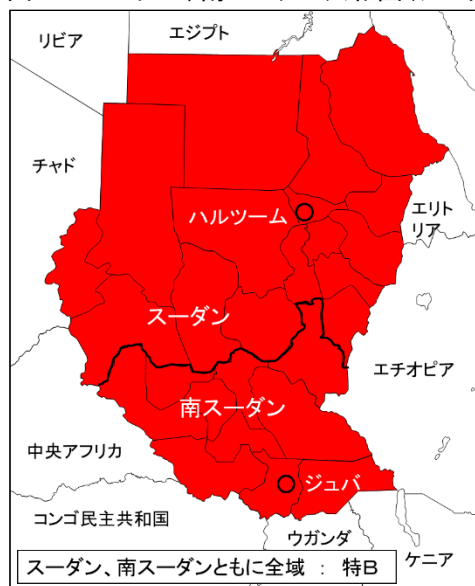


図 37 セネガル

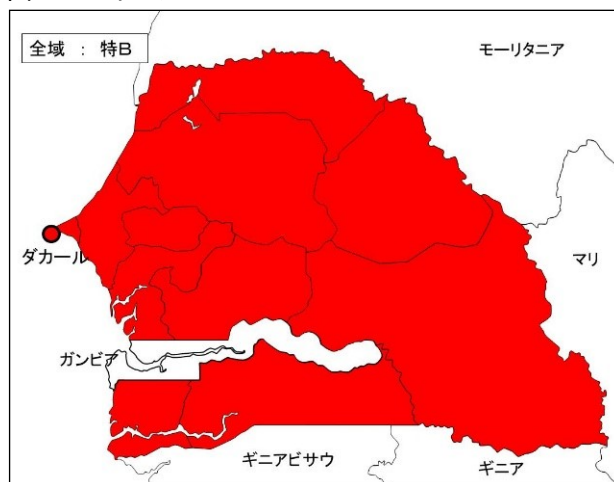


図 38 ソマリア(アフリカ)

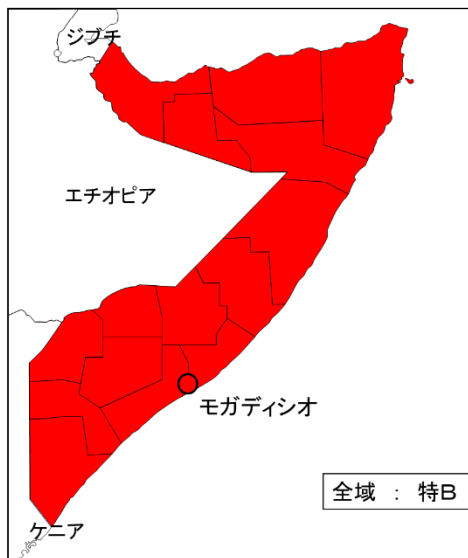


図 39 ソロモン諸島、バヌアツ(オセアニア)



図 40 タイ(アジア)



図 41 大韓民国(韓国)、朝鮮民主主義人民共和国(北朝鮮)(アジア)



図 42 タンザニア(アフリカ)

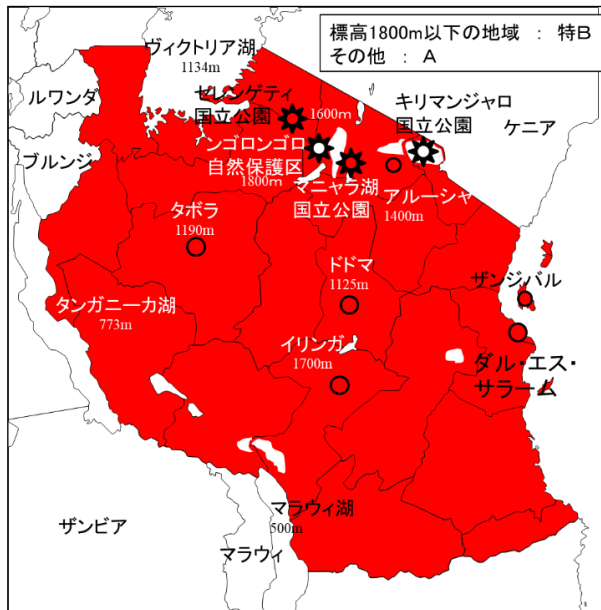


図 45 トーゴ(アフリカ)

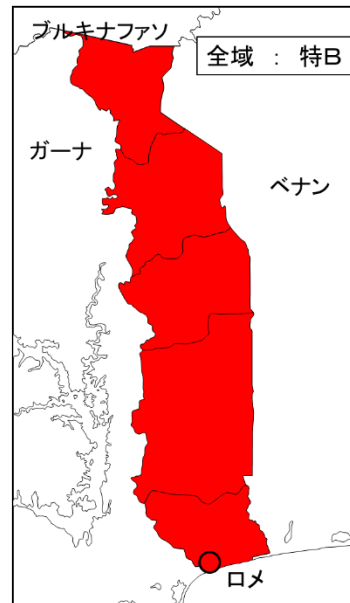


図 43 チャド(アフリカ)

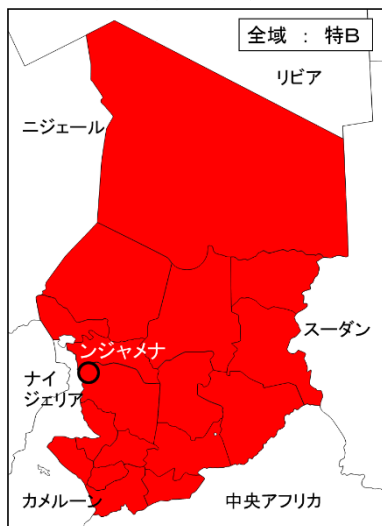


図 46 ドミニカ共和国(中米)



図 44 中央アフリカ共和国(アフリカ)

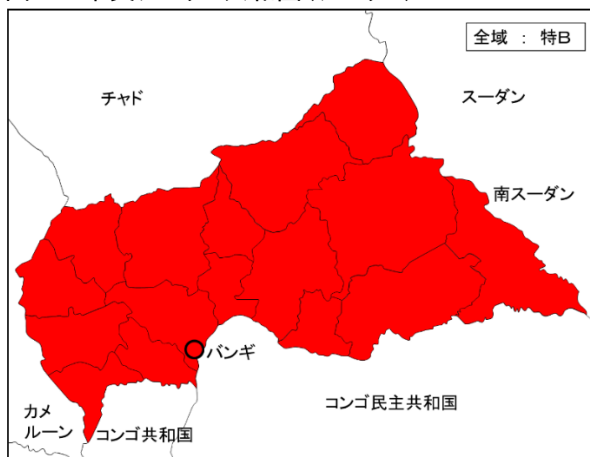
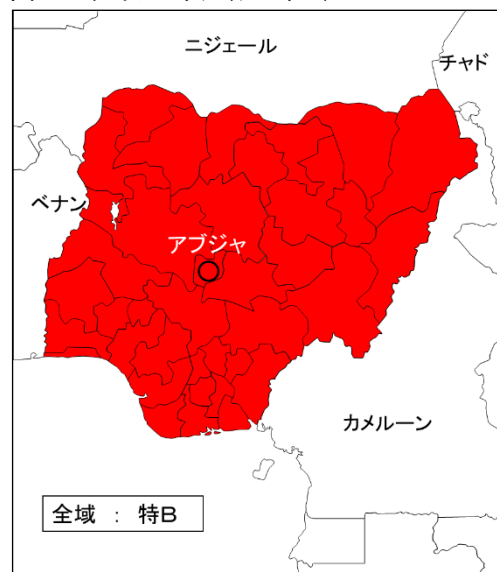


図 47 ナイジェリア(アフリカ)



朝鮮民主主義人民共和国(北朝鮮)→図 41 参照

図 48 ナミビア(アフリカ)

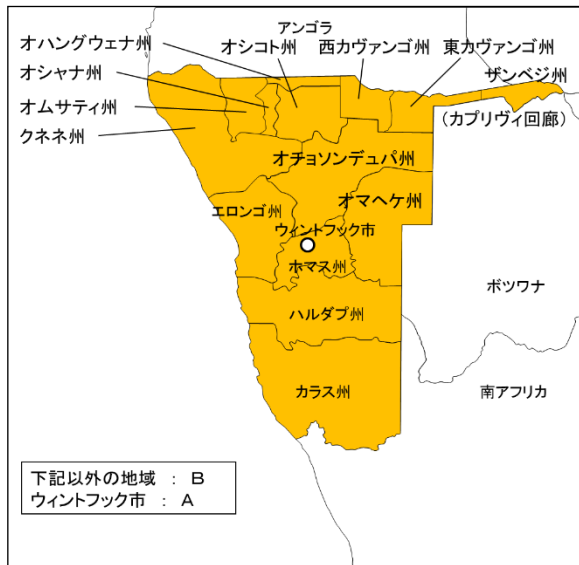


図 54 パナマ(中米)



バナアツ→図 39 参照

図 55 パプアニューギニア(オセアニア)

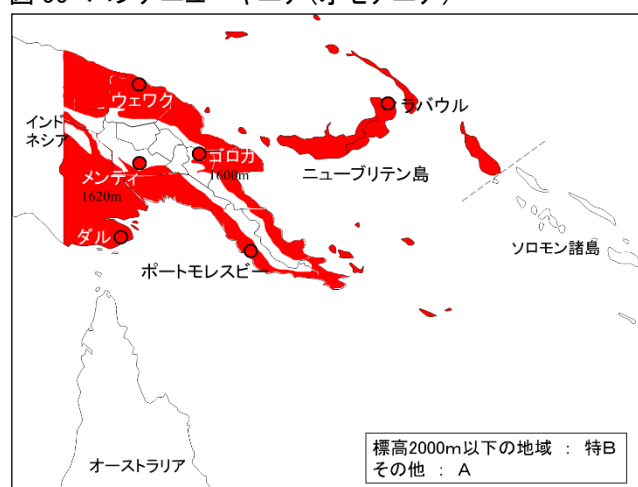
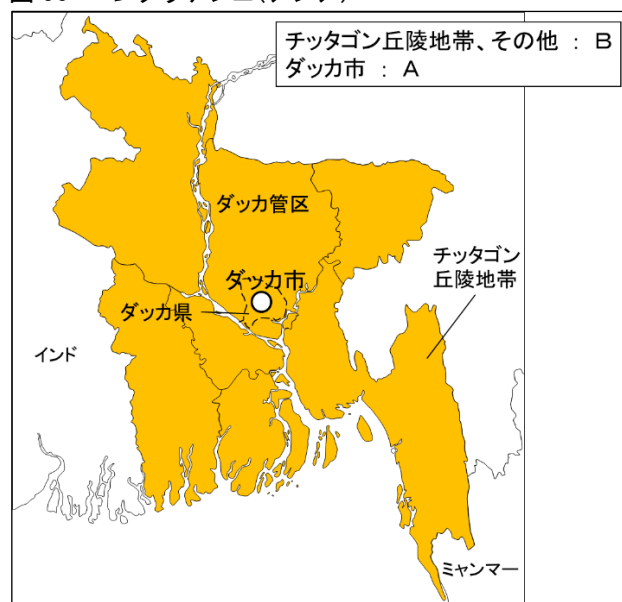


図 56 バングラデシュ(アジア)



東ティモール→図5参照

図 57 フィリピン(アジア)

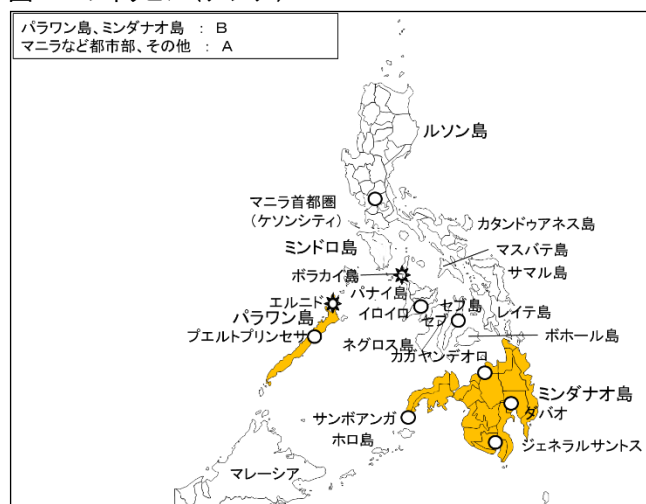


図 58 ブータン(アジア)

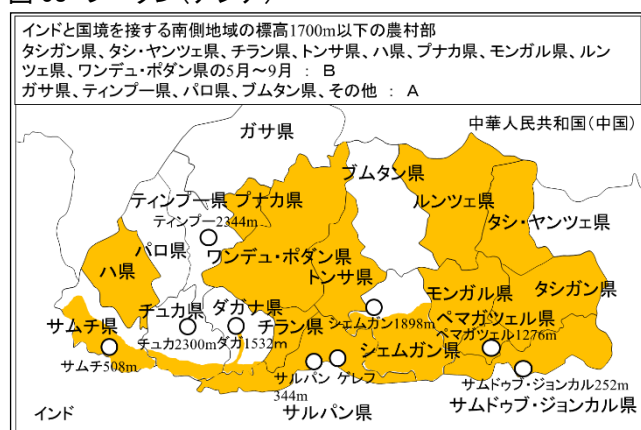


図 59 ブラジル(南米)

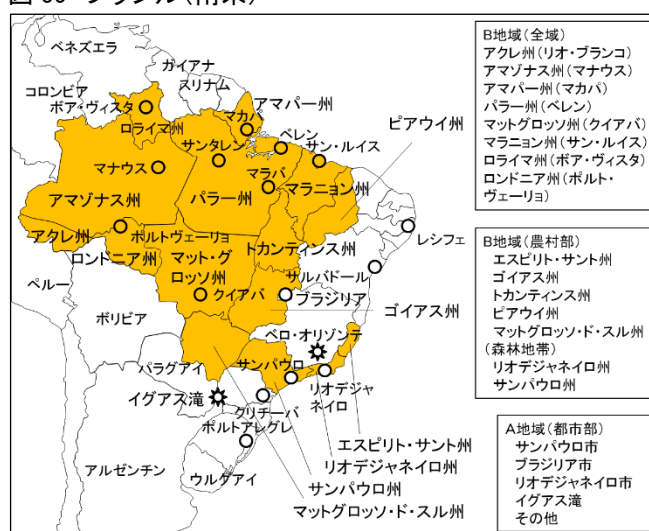


図 60 ブルキナファソ(アフリカ)



図 61 ブルネイ・ダルサラーム(アジア)

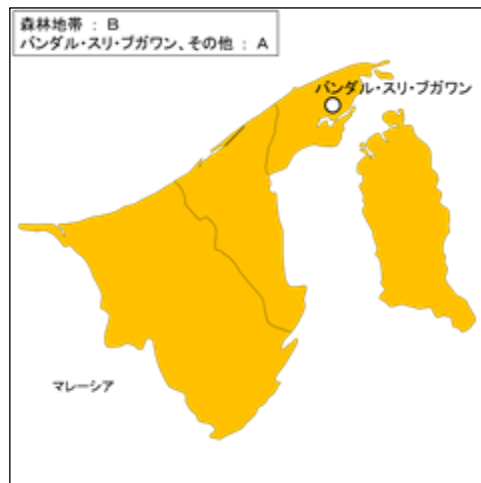


図 62 ブルンジ(アフリカ)



図 63 ベトナム(アジア)



図 64 ベナン(アフリカ)

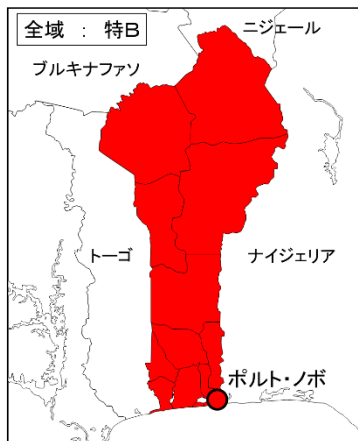


図 65 ベネズエラ(南米)



図 66 ベリーズ(中米)

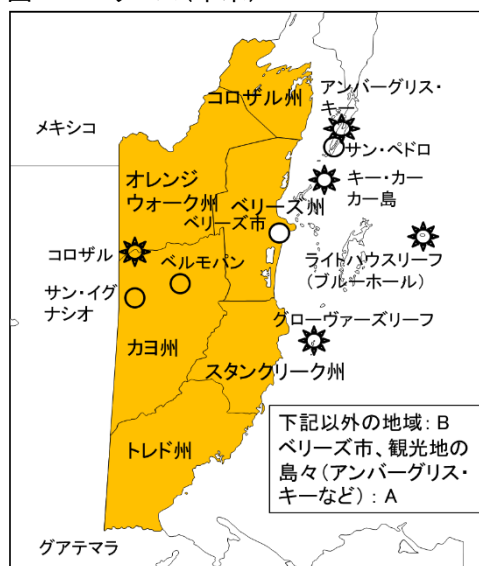


図 69 ボリビア(南米)



図 67 ペルー(南米)

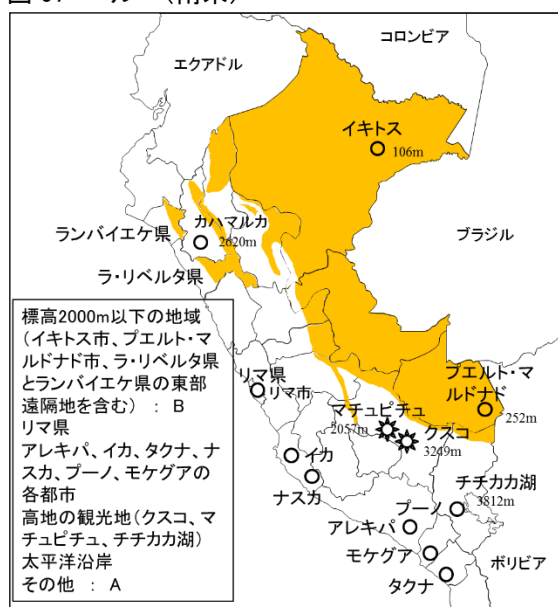


図 70 ホンジュラス(中米)



図 68 ボツワナ(アフリカ)



図 71 マダガスカル、マヨット島(仏領)(アフリカ)



図 72 マラウイ(アフリカ)

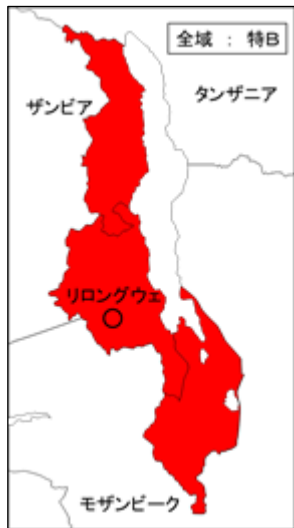


図 73 マリ(アフリカ)

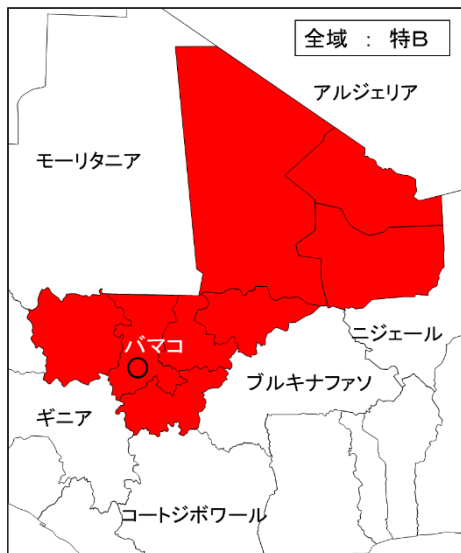
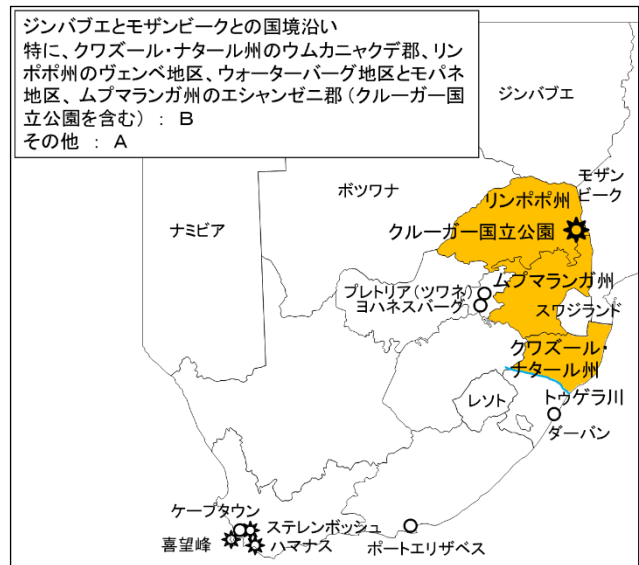


図 74 マレーシア(東アジア)



図 75 南アフリカ(アフリカ)



南スーダン→図 34 参照

図 76 ミャンマー(ビルマ)(アジア)

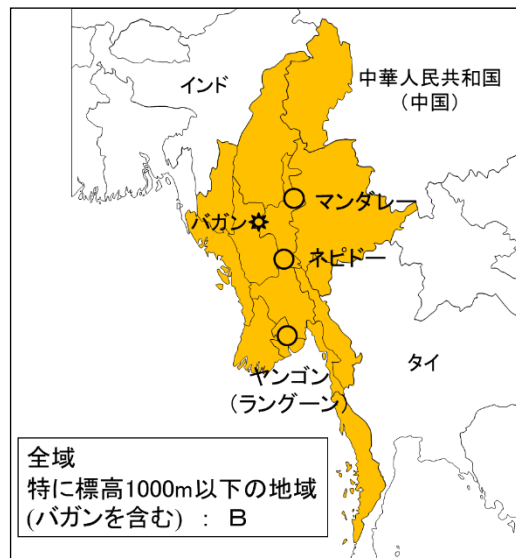


図 77 メキシコ(中米)



図 78 モザンビーク(アフリカ)

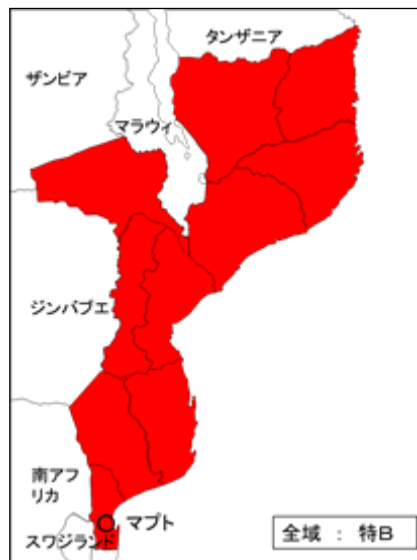


図 81 リベリア(アフリカ)

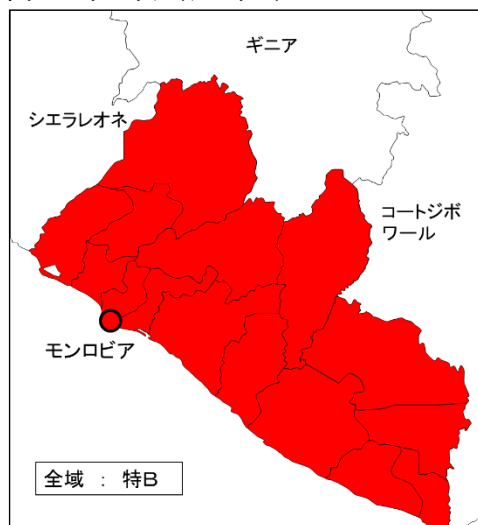


図 79 モーリタニア(アフリカ)

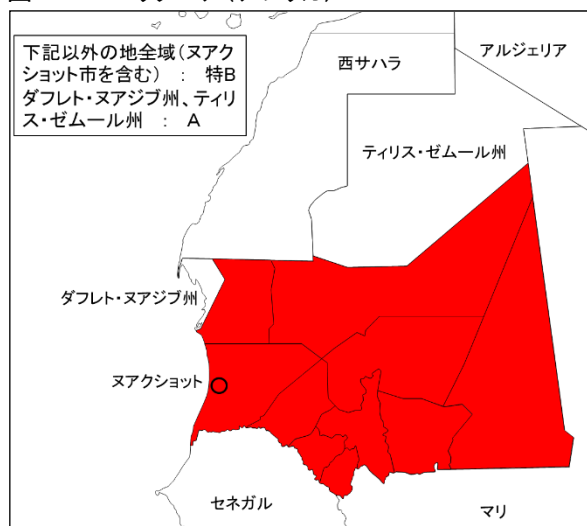


図 82 ルワンダ(アフリカ)



図 80 ラオス(アジア)

